№ 51 (1683) • 14 июня 2022 года • Официальные новости АГО

АНГАРСКИЕ ВЕДОМОСТИ

Общественно-политическая газета

Российская Федерация
Иркутская область
АДМИНИСТРАЦИЯ
Ангарского городского округа

П О С Т А Н О В Л Е Н И Е

08.06.2022 № 698-па

О внесении изменений в муниципальную программу Ангарского городского округа «Экономическое развитие и эффективное управление» на 2020-2024 годы, утвержденную постановлением администрации Ангарского городского округа от 12.11.2019 № 1163-па

В соответствии с Бюджетным Кодексом Российской Федерации, Федеральным законом от 06.10.2003 № 131-ФЗ «Об общих принципах организации местного самоуправления в Российской Федерации», Уставом Ангарского городского округа, решением Думы Ангарского городского округа от 24.12.2019 № 550-77/01рД «О бюджете Ангарского городского округа на 2020 год и на плановый период 2021 и 2022 годов», Порядком принятия решений о разработке муниципальных программ Ангарского городского округа и их формирования и реализации, утвержденным постановлением администрации Ангарского городского округа от 05.08.2015 № 677-па (в редакции постановлений администрации Ангарского городского округа от 11.11.2015 № 1568-па, от 22.07.2016 № 1757-па, от 02.11.2016 № 2404-па, от 22.06.2017 № 1162-па, от 24.08.2017 № 1411-па, от 14.06.2018 № 777-па, от 03.07.2019 № 657-па, от 08.07.2020 № 574-па, от 16.06.2021 № 589-па), администрация Ангарского городского округа

ПОСТАНОВЛЯЕТ:

1. Внести в муниципальную программу Ангарского городского округа «Экономическое развитие и эффективное управление» на 2020-2024 годы, утвержденную постановлением администрации Ангарского городского округа от 12.11.2019 № 1163-па (в редакции постановлений администрации Ангарского городского округа от 28.01.2020 № 49-па, от 09.04.2020 № 294-па, от 26.06.2020 № 534-па, от 17.07.2020 № 606-па, от 28.08.2020 № 713-па, от 13.11.2020 № 933-па, от 09.12.2020 № 993-па, от 29.12.2020 № 1099-па, от 29.12.2020 № 1100-па, от 22.04.2021 № 383-па, от 04.06.2021 № 550-па, от 05.07.2021 № 629-па, от 29.09.2021 № 900-па, от 28.10.2021 № 976-па, от 13.12.2021 № 1102-па, от 29.12.2021 № 1197-па, от 30.12.2021 № 1213-па, от 25.02.2022 № 167-па, от 13.05.2022 № 547-па), далее – Программа, следующие изменения:

1.1. Строки «Объем и источники финансирования Программы» и «Ожидаемые конечные результаты реализации Программы» раздела 1 «Паспорт Программы» Программы изложить в следующей редакции:

«Объем и источники финансирования Программы	Общий объем финансирования Программы 2 704 090,3 тыс. руб., в том числе: 1. По годам реализации: 2020 год – 489 371,2 тыс. руб.; 2021 год – 478 100,5 тыс. руб.; 2022 год – 561 932,0 тыс. руб.; 2023 год – 583 124,6 тыс. руб.; 2024 год – 591 562,0 тыс. руб. 2. По источникам финансирования: 1) за счет бюджета АГО – 2 527 897,6 тыс. руб.; 2) за счет бюджета Иркутской области – 175 304,3 тыс. руб.; 3) за счет Федерального бюджета – 888,4 тыс. руб.; 4) за счет внебюджетных источников – 0,0 тыс. руб. 3. По подпрограммам: 1) «Градостроительная политика АГО» на 2020-2024 годы – 164 367,8 тыс. руб.; 2) «Эффективное управление и распоряжение земельными ресурсами и муниципальным имуществом АГО» на 2020-2024 годы – 436 104,6 тыс. руб.; 3) «Управление муниципальными финансами АГО» на 2020-2024 годы – 873 923,6 тыс. руб.; 4) «Развитие экономики АГО» на 2020-2024 годы – 21 982,5 тыс. руб.; 5) «Осуществление переданных отдельных государственных полномочий» на 2020-2024 годы – 89 756,7 тыс. руб.; 6) «Эффективное управление АГО» на 2020-2024 годы – 1 117 955,1 тыс. руб.».

1.2. Раздел 6 «Объем и источники финансирования Программы» Программы изложить в следующей редакции:

«6. ОБЪЕМ И ИСТОЧНИКИ ФИНАНСИРОВАНИЯ ПРОГРАММЫ

6.1. Общий объем финансирования Программы составит 2 704 090,3 тыс. руб., в том числе:
2020 год – 489 371,2 тыс. руб.;
2021 год – 478 100,5 тыс. руб.;
2022 год – 561 932,0 тыс. руб.;
2023 год – 583 124,6 тыс. руб.;
2024 год – 591 562,0 тыс. руб.

6.2. Объем и источники финансирования Программы приведены в приложении № 3 к настоящей Программе.».

1.3. Строку «Объем и источники финансирования Подпрограммы 2» подраздела 10.1 «Паспорт Подпрограммы 2» раздела 10 «Подпрограмма «Эффективное управление и распоряжение земельными ресурсами и муниципальным имуществом АГО» на 2020-2024 годы» Программы изложить в следующей редакции:

«Объем и источники финансирования Подпрограммы 2	Общий объем финансирования Подпрограммы 2 составляет 436 104,6 тыс. руб., в том числе: 1. По годам реализации: 2020 – 78 596,8 тыс. руб.; 2021 – 79 433,4 тыс. руб.; 2022 – 83 481,3 тыс. руб.; 2023 – 96 381,0 тыс. руб.; 2024 – 98 212,1 тыс. руб. 2. По источникам финансирования: за счет бюджета АГО – 419 884,3 тыс. руб.; за счет бюджета Иркутской области – 16 220,3 тыс. руб.».

1.4. Строку «Объем и источники финансирования Подпрограммы 4» подраздела 12.1 «Паспорт Подпрограммы 4» раздела 12 «Подпрограмма «Развитие экономики АГО» на 2020-2024 годы» Программы изложить в следующей редакции:

«Объем и источники финансирования Подпрограммы 4	Общий объем финансирования Подпрограммы 4 составляет 21 982,5 тыс. руб., в том числе: 1. По годам реализации: 2020 – 12 247,9 тыс. руб.; 2021 – 455,7 тыс. руб.; 2022 – 7 000,0 тыс. руб.; 2023 – 1 212,0 тыс. руб.; 2024 – 1 066,9 тыс. руб. 2. По источникам финансирования: за счет бюджета АГО – 21 982,5 тыс. руб.; за счет внебюджетных источников – 0,0 тыс. руб.».

1.5. Строку «Объем и источники финансирования Подпрограммы 6» подраздела 14.1 «Паспорт Подпрограммы 6» раздела 14 «Подпрограмма «Эффективное управление АГО» на 2020-2024 годы» Программы изложить в следующей редакции:

«Объем и источники финансирования Подпрограммы 6	Общий объем финансирования Подпрограммы 6 составляет 1 117 955,1 тыс. руб., в том числе: 1. По годам реализации: 2020 – 210 767,2 тыс. руб.; 2021 – 213 293,9 тыс. руб.; 2022 – 222 107,5 тыс. руб.; 2023 – 233 410,1 тыс. руб.; 2024 – 238 376,4 тыс. руб. 2. По источникам финансирования: за счет бюджета АГО – 1 072 187,5 тыс. руб.; за счет бюджета Иркутской области – 45 767,6 тыс. руб.».

1.6. Приложение № 1 «Цель, задачи, целевые показатели Программы» к Программе изложить в новой редакции (Приложение № 1 к настоящему постановлению).

1.7. Приложение № 3 «Объем и источники финансирования Программы Ангарского городского округа» к Программе изложить в новой редакции (Приложение № 2 к настоящему постановлению).

2. Настоящее постановление опубликовать в газете «Ангарские ведомости» и разместить на официальном сайте Ангарского городского округа в информационно-телекоммуникационной сети «Интернет».

3. Контроль исполнения настоящего постановления возложить на первого заместителя мэра Ангарского городского округа, заместителей мэра Ангарского городского округа и руководителя аппарата администрации Ангарского городского округа.

Мэр Ангарского городского округа С.А. Петров

Приложение № 1
к постановлению администрации
Ангарского городского округа
от 08.06.2022 № 698-па

«Приложение № 1
к Программе

ЦЕЛЬ, ЗАДАЧИ, ЦЕЛЕВЫЕ ПОКАЗАТЕЛИ ПРОГРАММЫ

№ п/п	Цель, задачи Программы, Подпрограммы, основные мероприятия, наименования целевых показателей	Ед. изм.	Целевой показатель 2019 года (факт)	Значение целевого показателя в результате реализации Программы	Планируемое значение целевого показателя по годам				
					2020 год	2021 год	2022 год	2023 год	2024 год
1	2	3	4	5	6	7	8	9	10
	Программа «Экономическое развитие и эффективное управление» на 2020-2024 годы								
	Цель Программы «Обеспечение устойчивого экономического роста и эффективного управления»								
	Целевой показатель 1: Количество разработанной документации градостроительного планирования и архитектурно-художественной документации на территории АГО	ед.	1	14	3	2	9	0	0
	Целевой показатель 2: Доля площади земельных участков, являющихся объектами налогообложения земельным налогом, в общей площади территории АГО	%	81,66	94,72	80,27	80,87	92,35	93,54	94,72
	Целевой показатель 3: Уровень муниципального долга АГО	%	38,2	40,0	48,0	47,1	45,8	41,4	40,0
	Целевой показатель 4: Объем инвестиций в основной капитал (за исключением бюджетных средств) в расчете на 1 жителя	руб.	33 967,0	48 772,0	45 793,0	29 385,3	42 584,5	30 381,6	48 772,0

1	2	3	4	5	6	7	8	9	10
	Целевой показатель 5: Доля использованных бюджетных средств на обеспечение реализации переданных отдельных государственных полномочий от объема доведенных лимитов бюджетных обязательств на эти цели	%	99,8	100	91,4	88,9	100	100	100
	Целевой показатель 6: Место в рейтинге муниципальных образований Иркутской области по итогам оценки эффективности деятельности органов местного самоуправления	место	2-6	не ниже 5	6-7	3-3	не ниже 5	не ниже 5	не ниже 5
	Задача 1 Программы «Повышение эффективности территориального планирования и градостроительного зонирования на территории АГО»								
1	Наименование Подпрограммы 1 «Градостроительная политика АГО» на 2020-2024 годы								
1.1	Задача 1 Подпрограммы 1 «Обеспечение комплексного градостроительного планирования и архитектурно-художественного проектирования территории АГО»								
1.1.1	Основное мероприятие 1.1. «Разработка документов градостроительного планирования и архитектурно-художественной документации на территории АГО»								
1.1.1.1	Целевой показатель: Количество разработанной документации градостроительного планирования и архитектурно-художественной документации на территории АГО	ед.	1	14	3	2	9	0	0
1.2	Задача 2 Подпрограммы 1 «Обеспечение реализации основных направлений муниципальной политики в сфере архитектуры и градостроительства»								
1.2.1	Основное мероприятие 2.1. «Обеспечение реализации Подпрограммы и функционирование УАиГ администрации АГО»								
1.2.1.1	Целевой показатель: Доля использованных бюджетных средств на обеспечение реализации Подпрограммы от объема доведенных лимитов бюджетных обязательств на эти цели	%	99,5	98	88,8	99,4	98	98	98
II.	Задача 2 Программы «Повышение качества управления муниципальным имуществом и земельными участками, находящимися в муниципальной собственности АГО»								
2	Наименование Подпрограммы 2 «Эффективное управление и распоряжение земельными ресурсами и муниципальным имуществом АГО» на 2020-2024 годы								
2.1	Задача 1 Подпрограммы 2 «Обеспечение условий для эффективного управления и распоряжения земельными ресурсами и муниципальным имуществом АГО»								
2.1.1	Основное мероприятие 2.1. «Обеспечение эффективного управления и распоряжения муниципальным имуществом»								
2.1.1.1	Целевой показатель: Количество объектов муниципальной собственности АГО, в отношении которых необходимо провести оценку рыночной стоимости и стоимости причиненного ущерба, техническую инвентаризацию, паспортизацию, кадастровые работы и государственную регистрацию права (в том числе бесхозяйных объектов)	ед.	191	1 392	326	445	157	222	242
2.1.2	Основное мероприятие 2.2. «Обеспечение эффективного управления и распоряжения земельными ресурсами»								
2.1.2.1	Целевой показатель: Количество сформированных земельных участков для вовлечения их в гражданские правоотношения	ед.	78	718	80	138	100	200	200
2.1.2.2	Целевой показатель: Количество земельных участков (частей земельных участков) в отношении которых необходимо установление границ, проведение независимой оценки рыночной стоимости	ед.	140	657	126	156	75	150	150
2.1.2.3	Целевой показатель: Доля площади земельных участков, являющихся объектами налогообложения земельным налогом, в общей площади территории АГО	%	81,66	94,72	80,27	80,87	92,35	93,54	94,72
2.1.3	Основное мероприятие 2.3. «Уплата взносов на капитальный ремонт объектов муниципальной собственности»								
2.1.3.1	Целевой показатель: Доля использованных бюджетных средств на оплату взносов на капитальный ремонт общего имущества в многоквартирных домах от общей суммы начислений данных взносов	%	99,7	100	98,7	100	100	100	100
2.1.4	Основное мероприятие 2.4. «Содержание объектов муниципальной собственности»								
2.1.4.1	Целевой показатель: Количество объектов недвижимости, содержание которых в течение 12-ти месяцев календарного года осуществлено за счет средств бюджета АГО	ед.	32	99	32	80	99	99	99
2.2	Задача 2 Подпрограммы 2 «Обеспечение реализации основных направлений муниципальной политики в сфере управления земельными ресурсами и муниципальным имуществом АГО»								
2.2.1	Основное мероприятие 2.1. «Обеспечение деятельности КУМИ администрации АГО»								
2.2.1.1	Целевой показатель: Сумма просроченной дебиторской задолженности по договорам аренды земельных участков и имущества, находящегося в муниципальной собственности	тыс. руб.	21204,6	28 410,6	31 110,91	33 185,7	31 639,9	30 881,1	28 410,6
2.2.1.2	Целевой показатель: Доля использованных бюджетных средств на обеспечение деятельности КУМИ от объема доведенных лимитов бюджетных обязательств на эти цели	%	99,9	99	95,5	99,2	99	99	99
III.	Задача 3 Программы «Обеспечение сбалансированности и устойчивости бюджета АГО»								
3.	Наименование Подпрограммы 3 «Управление муниципальными финансами АГО» на 2020-2024 годы								
3.1.	Задача 1 Подпрограммы 3 «Обеспечение эффективного управления муниципальными финансами, организация бюджетного процесса АГО в рамках полномочий КЭФ администрации АГО»								
3.1.1	Основное мероприятие 3.1. «Управление муниципальными финансами АГО»								
3.1.1.1	Целевой показатель: Наличие муниципальных правовых актов, обеспечивающих бюджетный процесс в АГО	да – 1 нет – 0	1	1	1	1	1	1	1
3.1.1.2	Целевой показатель: Соблюдение сроков предоставления отчетности об исполнении бюджета АГО в Министерство финансов Иркутской области	да – 1 нет – 0	1	1	1	1	1	1	1
3.1.1.3	Целевой показатель: Среднее значение итоговой оценки качества финансового менеджмента отраслевых (функциональных) органов администрации АГО	балл	4,04	4,25	4,04	4,14	4,15	4,20	4,25
3.1.1.4	Целевой показатель: Темп роста налоговых и неналоговых доходов бюджета АГО (в сопоставимых условиях)	%	106,0	101,6	93,6	107,1	104,0	104,0	104,0
3.1.2	Основное мероприятие 3.2. «Управление средствами резервного фонда администрации АГО»								
3.1.2.1	Целевой показатель: Удельный вес резервного фонда в общем объеме расходов бюджета АГО	%	0,2	0,5	0,04	0,04	0,5	0,5	0,5
3.1.3	Основное мероприятие 3.3. «Управление муниципальным долгом АГО»								
3.1.3.1	Целевой показатель: Уровень муниципального долга АГО от налоговых и неналоговых доходов	%	38,2	40,0	48,0	47,1	45,8	41,4	40,0
3.1.3.2	Целевой показатель: Объем просроченной задолженности по погашению долговых обязательств АГО	тыс. руб.	0	0	0	0	0	0	0
3.1.4	Основное мероприятие 3.4. «Осуществление отдельных областных государственных полномочий»								
3.1.4.1	Целевой показатель: Отсутствие замечаний по исполнению переданных на осуществление отдельных областных полномочий	да – 1 нет – 0	1	1	1	1	1	1	1
IV.	Задача 4 Программы «Обеспечение устойчивого экономического роста на основе инновационного развития»								
4.	Наименование Подпрограммы 4 «Развитие экономики АГО» на 2020-2024 годы								
4.1.	Задача 1 Подпрограммы 4 «Стимулирование инвестиционной активности в АГО»								
4.1.1	Основное мероприятие 4.1. «Повышение инвестиционной привлекательности АГО»								
4.1.1.1	Целевой показатель: Объем инвестиций в основной капитал за счет всех источников	млн. руб.	8 821,9	11 500,5	12 256,4	7 376,3	10 096,8	7 140,6	11 500,5
4.1.1.2	Целевой показатель: Количество мероприятий, направленных на продвижение инвестиционного потенциала АГО	ед.	2	9	1	3	2	2	2
4.2.	Задача 2 Подпрограммы 4 «Содействие развитию малого и среднего предпринимательства»								
4.2.1	Основное мероприятие 4.2. «Поддержка и развитие малого и среднего предпринимательства на территории АГО»								
4.2.1.1	Целевой показатель: Численность занятых в сфере малого и среднего предпринимательства, включая индивидуальных предпринимателей, нарастающим итогом	чел.	22 615	24 854	21 518	25 915	23 928	24 387	24 854
4.2.1.2	Целевой показатель: Количество СМиСП, получивших финансовую поддержку	ед.	0	0	0	0	0	0	0
4.2.1.3	Целевой показатель: Количество объектов в перечне муниципального имущества, предоставляемого СМиСП на льготных условиях	ед.	23	27	23	23	25	26	27
4.3.	Задача 3 Подпрограммы 4 «Насыщение рынка сельскохозяйственной продукцией местного производства»								
4.3.1	Основное мероприятие 4.3. «Создание условий для расширения рынка сельскохозяйственной продукции, сырья и продовольствия»								
4.3.1.1	Целевой показатель: Посевная площадь яровых культур	га	1835	2000	1680	1 525	1700	1900	2000
4.3.1.2	Целевой показатель: Количество садоводческих и огороднических некоммерческих товариществ на территории АГО (далее – СНТ), осуществивших мероприятия по модернизации и ремонту объектов инфраструктуры	ед.	82	146	72	0	74	0	0
4.3.2.3	Целевой показатель: Количество объектов электросетевого хозяйства садоводческих некоммерческих товариществ с последующей передачей электрических сетей территориальным сетевым организациям	ед.	0	0	0	0	0	0	0

1	2	3	4	5	6	7	8	9	10
4.4.	Задача 4 Подпрограммы 4 «Эффективное обеспечение жителей АГО услугами торговли, общественного питания и бытового обслуживания»								
4.4.1	Основное мероприятие 4.4. «Развитие потребительского рынка на территории АГО»								
4.4.1.1	Целевой показатель: Розничный товарооборот	млн. руб.	37 555,5	44 088,9	39 104,2	44 407,8	40 841,2	42 434,0	44 088,9
4.4.1.4	Целевой показатель: Количество организационных и проведенных праздничных ярмарок и ярмарок «Выходного дня»	ед.	26	32	8	24	0	0	0
4.5.	Задача 5 Подпрограммы 4 «Активизация туристской деятельности»								
4.5.1	Основное мероприятие 4.5. «Развитие туристской деятельности на территории АГО»								
4.5.1.1	Целевой показатель: Количество участников событийных мероприятий, проводимых на территории АГО.	чел./год	3 947	4200	1518	3309	3600	4000	4200
V.	Задача 5 Программы «Обеспечение реализации переданных отдельных государственных полномочий в соответствии с нормативными актами Иркутской области»								
5.	Наименование Подпрограммы 5 «Осуществление переданных отдельных государственных полномочий» на 2020-2024 годы								
5.1.	Задача 1 Подпрограммы 5 «Реализация переданных отдельных областных государственных полномочий»								
5.1.1	Основное мероприятие 5.1. «Осуществление отдельных государственных полномочий»								
5.1.1.1	Целевой показатель: Количество обращений представителей служб охраны труда организаций за консультацией по вопросам охраны труда	ед.	572	3 448	623	635	730	730	730
5.1.1.2	Целевой показатель: Доля исполненных запросов без нарушения сроков, установленных законодательством	%	100	100	100	100	100	100	100
5.1.1.3	Целевой показатель: Доля использованных бюджетных средств на осуществление отдельных областных государственных полномочий по хранению, комплектованию, учету и использованию архивных документов, относящихся к государственной собственности Иркутской области	%	100	100	100	100	100	100	100
5.1.1.4	Целевой показатель: Доля использованных бюджетных средств на осуществление областного государственного полномочия по определению персонального состава и обеспечению деятельности административных комиссий от объема доведенных лимитов бюджетных обязательств на эти цели	%	100	100	100	100	100	100	100
5.1.1.5	Целевой показатель: Доля использованных бюджетных средств на осуществление областного государственного полномочия по определению перечня должностных лиц органов местного самоуправления, уполномоченных составлять протоколы об административных правонарушениях, от объема доведенных лимитов бюджетных обязательств на эти цели	%	100	100	100	100	100	100	100
5.1.1.6	Целевой показатель: Доля отловленных безнадзорных собак и кошек на территории АГО к количеству безнадзорных собак и кошек, зарегистрированных в заявках на отлов от жителей АГО	%	100	75	80	44	65	70	75
5.1.1.7	Целевой показатель: Количество несовершеннолетних, состоящих на профилактическом учете в комиссии по делам несовершеннолетних и защите их прав	чел./год	131	150	99	101	150	150	150
5.1.1.8	Целевой показатель: Доля использованных бюджетных средств на составление списков кандидатов в присяжные заседатели от объема доведенных лимитов бюджетных обязательств на эти цели	%	19,3	100	42,1	84,6	100	100	100
5.1.1.9	Целевой показатель: Доля использованных бюджетных средств на проведение Всероссийской переписи населения 2020 года от объема доведенных лимитов бюджетных обязательств на эти цели	%	0	100	0	15,7	0	0	0
VI.	Задача 6 Программы «Повышение эффективности деятельности администрации АГО»								
6.	Наименование Подпрограммы 6 «Эффективное управление АГО» на 2020-2024 годы								
6.1.	Задача 1 Подпрограммы 6 «Обеспечение информационной открытости деятельности органов местного самоуправления АГО»								
6.1.1	Основное мероприятие 6.1. «Информационное освещение деятельности органов местного самоуправления АГО в СМИ»								
6.1.1.1	Целевой показатель: Доля опубликованных муниципальных правовых актов от числа правовых актов, подлежащих опубликованию	%	100	100	100	100	100	100	100
6.2.	Задача 2 Подпрограммы 6 «Обеспечение своевременного выполнения мероприятий по обеспечению условий для осуществления деятельности мэра АГО»								
6.2.1	Основное мероприятие 6.2. «Обеспечение деятельности мэра АГО»								
6.2.1.1	Целевой показатель: Доля использованных бюджетных средств на выполнение мероприятий по обеспечению условий для осуществления деятельности мэра АГО от объема доведенных лимитов бюджетных обязательств на эти цели	%	100,0	99,0	97,4	99,8	99,0	99,0	99,0
6.3.	Задача 3 Подпрограммы 6 «Обеспечение своевременного выполнения функций администрации АГО»								
6.3.1	Основное мероприятие 6.3. «Обеспечение деятельности администрации АГО»								
6.3.1.1	Целевой показатель: Доля использованных бюджетных средств на обеспечение администрации АГО от объема доведенных лимитов бюджетных обязательств на эти цели	%	99,7	98,0	96,3	99,1	98,0	98,0	98,0
6.4.	Задача 4 Подпрограммы 6 «Совершенствование информационного, технического обеспечения органов администрации АГО для выполнения ими своих полномочий»								
6.4.1	Основное мероприятие 6.4. «Информационно-техническое обеспечение деятельности органов администрации АГО»								
6.4.1.1	Целевой показатель: Доля использованных бюджетных средств на совершенствование информационного, технического обеспечения органов администрации АГО от объема доведенных лимитов бюджетных обязательств на эти цели	%	99,9	99,0	99,9	99,2	99,0	99,0	99,0
6.5.	Задача 5 Подпрограммы 6 «Формирование положительного имиджа и престижа АГО»								
6.5.1	Основное мероприятие 6.5. «Награждение почетным знаком «Родительская доблесть»								
6.5.1.1	Целевой показатель: Количество многодетных семей, награжденных почетным знаком «Родительская доблесть»	семья	0	8	0	0	0	4	4
6.5.2	Основное мероприятие 6.6. «Денежная премия лицам, награжденным Почетной грамотой мэра АГО»								
6.5.2.1	Целевой показатель: Количество граждан, награжденных Почетной грамотой мэра АГО, которым вручены денежные премии	чел.	100	420	100	100	0	110	110
6.5.3	Основное мероприятие 6.7. «Награждение Почетным знаком «За заслуги перед Ангарским городским округом»								
6.5.3.1	Целевой показатель: Количество граждан, награжденных Почетным знаком «За заслуги перед Ангарским городским округом»	чел.	0	25	0	10	5	5	5

»

Мэр Ангарского городского округа С.А. Петров

Приложение № 2
к постановлению администрации
Ангарского городского округа
от 08.06.2022 № 698-па

«Приложение № 3
к Программе

ОБЪЕМ И ИСТОЧНИКИ ФИНАНСИРОВАНИЯ ПРОГРАММЫ АНГАРСКОГО ГОРОДСКОГО ОКРУГА

№ п/п	Источник финансирования Программы	Наименование ответственного исполнителя, соисполнителя, участника	Объем финансирования Программы, тыс. руб.					
			за весь период реализации	в том числе по годам				
				2020 год	2021 год	2022 год	2023 год	2024 год

1	2	3	4	5	6	7	8	9
	Программа «Экономическое развитие и эффективное управление» на 2020-2024 годы	администрация АГО						
	Всего,		2 704 090,3	489 371,2	478 100,5	561 932,0	583 124,6	591 562,0
	в том числе: бюджет АГО		2 527 897,6	473 044,9	457 759,1	516 271,7	537 732,5	543 089,4
	бюджет Иркутской области		175 304,3	16 277,8	19 809,7	45 378,2	45 378,2	48 460,4
	федеральный бюджет		888,4	48,5	531,7	282,1	13,9	12,2
	внебюджетные источники		0,0	0,0	0,0	0,0	0,0	0,0

1	2	3	4	5	6	7	8	9
1.	Подпрограмма 1 «Градостроительная политика АГО» на 2020-2024 годы	УАиГ	164 367,8	29 747,2	28 043,9	35 473,4	35 016,4	36 086,9
	бюджет АГО		152 385,8	29 747,2	28 043,9	31 617,3	31 160,3	31 817,1
	бюджет Иркутской области		11 982,0	0,0	0,0	3 856,1	3 856,1	4 269,8
1.1.	Основное мероприятие 1.1 «Разработка документов градостроительного планирования и архитектурно-художественной документации на территории АГО»	УАиГ						
	бюджет АГО		2 550,5	393,5	213,0	1 944,0	0,0	0,0
1.2.	Основное мероприятие 1.2 «Обеспечение реализации Подпрограммы и функционирования УАиГ администрации АГО»	УАиГ	161 817,3	29 353,7	27 830,9	33 529,4	35 016,4	36 086,9
	бюджет АГО		149 835,3	29 353,7	27 830,9	29 673,3	31 160,3	31 817,1
	бюджет Иркутской области		11 982,0	0,0	0,0	3 856,1	3 856,1	4 269,8
2.	Подпрограмма 2 «Эффективное управление и распоряжение земельными ресурсами и муниципальным имуществом АГО» на 2020-2024 годы	КУМИ КЖКХСТиС	436 104,6	78 596,8	79 433,4	83 481,3	96 381,0	98 212,1
	бюджет АГО		419 884,3	78 596,8	79 433,4	78 261,2	91 160,9	92 432,0
	бюджет Иркутской области		16 220,3	0,0	0,0	5 220,1	5 220,1	5 780,1
2.1.	Основное мероприятие 2.1 «Обеспечение эффективного управления и распоряжения муниципальным имуществом»	КУМИ КЖКХСТиС						
	бюджет АГО		11 441,9	1 185,1	876,3	1 469,9	3 635,1	4 275,5
2.2.	Основное мероприятие 2.2 «Обеспечение эффективного управления и распоряжения земельными ресурсами»	КУМИ						
	бюджет АГО		11 207,6	278,9	497,3	1 989,5	4 138,2	4 303,7
2.3.	Основное мероприятие 2.3 «Уплата взносов на капитальный ремонт объектов муниципальной собственности»	КУМИ						
	бюджет АГО		65 502,0	13 993,7	14 221,7	12 858,2	12 423,8	12 004,6
2.4.	Основное мероприятие 2.4 «Содержание объектов муниципальной собственности»	КУМИ						
	бюджет АГО		77 103,9	13 322,9	15 287,9	11 584,5	18 093,1	18 815,5
2.5.	Основное мероприятие 2.5 «Обеспечение деятельности КУМИ администрации АГО»	КУМИ	270 849,2	49 816,2	48 550,2	55 579,2	58 090,8	58 812,8
	бюджет АГО		254 628,9	49 816,2	48 550,2	50 359,1	52 870,7	53 032,7
	бюджет Иркутской области		16 220,3	0,0	0,0	5 220,1	5 220,1	5 780,1
3.	Подпрограмма 3 «Управление муниципальными финансами АГО» на 2020-2024 годы	КЭФ	873 923,6	142 016,6	135 819,5	196 090,0	199 640,6	200 356,9
	бюджет АГО		856 824,7	141 685,8	135 426,5	190 807,8	194 358,4	194 546,2
	бюджет Иркутской области		17 098,9	330,8	393,0	5 282,2	5 282,2	5 810,7
3.1.	Основное мероприятие 3.1 «Управление муниципальными финансами АГО»	КЭФ	338 116,8	62 808,8	61 530,1	70 664,3	71 200,6	71 913,0
	бюджет АГО		322 807,6	62 808,8	61 530,1	65 737,4	66 273,7	66 457,6
	бюджет Иркутской области		15 309,2	0,0	0,0	4 926,9	4 926,9	5 455,4
3.2.	Основное мероприятие 3.2 «Управление средствами резервного фонда администрации АГО»	КЭФ						
	бюджет АГО		20 546,6	2 512,7	3 033,9	3 000,0	6 000,0	6 000,0
3.3.	Основное мероприятие 3.3 «Управление муниципальным долгом АГО»							
	бюджет АГО	КЭФ	513 470,5	76 364,3	70 862,5	122 070,4	122 084,7	122 088,6
3.4.	Основное мероприятие 3.4 «Осуществление отдельных областных государственных полномочий»	КЭФ						
	бюджет Иркутской области		1 789,7	330,8	393,0	355,3	355,3	355,3
4.	Подпрограмма 4 «Развитие экономики АГО» на 2020-2024 годы	отдел СтРаТ						
	Всего, в том числе:		21 982,5	12 247,9	455,7	7 000,0	1 212,0	1 066,9
	бюджет АГО		21 982,5	12 247,9	455,7	7 000,0	1 212,0	1 066,9
	внебюджетные источники		0,0	0,0	0,0	0,0	0,0	0,0
4.1.	Основное мероприятие 4.1 «Повышение инвестиционной привлекательности АГО»	отдел СтРаТ						
	бюджет АГО		65,5	0,0	25,0	0,0	40,5	0,0
4.2.	Основное мероприятие 4.2 «Поддержка и развитие малого и среднего предпринимательства на территории АГО»	отдел СтРаТ						
	бюджет АГО		2 702,3	180,5	283,4	0,0	1 171,5	1 066,9
4.3.	Основное мероприятие 4.3 «Создание условий для расширения рынка сельскохозяйственной продукции, сырья и продовольствия»	отдел СтРаТ						
	Всего, в том числе:		19 004,7	12 004,7	0,0	7 000,0	0,0	0,0
	бюджет АГО		19 004,7	12 004,7	0,0	7 000,0	0,0	0,0
	внебюджетные источники		0,0	0,0	0,0	0,0	0,0	0,0
4.3.1.	Мероприятие 4.3.1 «Поддержка реализации инвестиционных проектов сельскохозяйственных товаропроизводителей»	отдел СтРаТ						
	бюджет АГО		0,0	0,0	0,0	0,0	0,0	0,0
4.3.2.	Мероприятие 4.3.2 «Поддержка производства продукции растениеводства на территории АГО»	отдел СтРаТ						
	бюджет АГО		5 000,0	5 000,0	0,0	0,0	0,0	0,0
4.3.3.	Мероприятие 4.3.3 «Создание условий для развития садоводческих и огороднических некоммерческих товариществ»	отдел СтРаТ						
	бюджет АГО		14 004,7	7 004,7	0,0	7 000,0	0,0	0,0

1	2	3	4	5	6	7	8	9
4.3.4.	Мероприятие 4.3.4 «Приведение в надлежащее состояние объектов электросетевого хозяйства садоводческих и огороднических некоммерческих товариществ с последующей передачей электрических сетей территориальным сетевым организациям»	отдел СтРаТ						
	Всего, в том числе:		0,0	0,0	0,0	0,0	0,0	0,0
	бюджет АГО		0,0	0,0	0,0	0,0	0,0	0,0
	внебюджетные источники		0,0	0,0	0,0	0,0	0,0	0,0
4.4.	Основное мероприятие 4.4 «Развитие потребительского рынка на территории АГО»	отдел СтРаТ						
	бюджет АГО		174,4	41,4	133,0	0,0	0,0	0,0
4.5.	Основное мероприятие 4.5 «Развитие туристской деятельности на территории АГО»	отдел СтРаТ						
	бюджет АГО		35,6	21,3	14,3	0,0	0,0	0,0
5.	Подпрограмма 5 «Осуществление переданных отдельных государственных полномочий» на 2020-2024 годы	администрация АГО						
	Всего,		89 756,7	15 995,5	21 054,1	17 779,8	17 464,5	17 462,8
	в том числе: бюджет АГО		4 632,8	0,0	1 105,7	1 207,1	1 160,0	1 160,0
	бюджет Иркутской области		84 235,5	15 947,0	19 416,7	16 290,6	16 290,6	16 290,6
	федеральный бюджет		888,4	48,5	531,7	282,1	13,9	12,2
5.1.	Основное мероприятие 5.1 «Осуществление отдельных государственных полномочий»	администрация АГО						
	Всего,		89 756,7	15 995,5	21 054,1	17 779,8	17 464,5	17 462,8
	в том числе: бюджет АГО		4 632,8	0,0	1 105,7	1 207,1	1 160,0	1 160,0
	бюджет Иркутской области		84 235,5	15 947,0	19 416,7	16 290,6	16 290,6	16 290,6
	федеральный бюджет		888,4	48,5	531,7	282,1	13,9	12,2
5.1.1.	Мероприятие 1 «Осуществление отдельных областных государственных полномочий в сфере труда»	администрация АГО						
	бюджет Иркутской области		7 777,4	1 208,2	1 642,3	1 642,3	1 642,3	1 642,3
5.1.2.	Мероприятие 2 «Осуществление областных государственных полномочий по хранению, комплектованию, учету и использованию архивных документов, относящихся к государственной собственности Иркутской области»	администрация АГО						
	бюджет Иркутской области		28 814,2	5 348,1	6 249,1	5 739,0	5 739,0	5 739,0
5.1.3.	Мероприятие 3 «Осуществление областных государственных полномочий по определению персонального состава и обеспечению деятельности административных комиссий»	администрация АГО						
	бюджет Иркутской области		8 268,8	1 535,7	1 809,2	1 641,3	1 641,3	1 641,3
5.1.4.	Мероприятие 4 «Осуществление областного государственного полномочия по определению перечня должностных лиц органов местного самоуправления, уполномоченных составлять протоколы об административных правонарушениях, предусмотренных отдельными законами Иркутской области об административной ответственности»	администрация АГО						
	бюджет Иркутской области		3,5	0,7	0,7	0,7	0,7	0,7
5.1.5	Мероприятие 5 «Осуществление отдельных областных государственных полномочий по организации мероприятий при осуществлении деятельности по обращению с собаками и кошками без владельцев в границах населенных пунктов Иркутской области»	администрация АГО						
	бюджет Иркутской области		10 215,0	2 440,2	3 344,4	1 476,8	1 476,8	1 476,8

1	2	3	4	5	6	7	8	9
5.1.6.	Мероприятие 6 «Осуществление областных государственных полномочий по определению персонального состава и обеспечению деятельности районных (городских), районных в городах комиссий по делам несовершеннолетних и защите их прав»	администрация АГО	33 789,4	5 414,1	7 476,7	6 997,6	6 950,5	6 950,5
	бюджет АГО		4 632,8	0,0	1 105,7	1 207,1	1 160,0	1 160,0
	бюджет Иркутской области		29 156,6	5 414,1	6 371,0	5 790,5	5 790,5	5 790,5
5.1.7.	Мероприятие 7 «Осуществление полномочий по составлению (изменению) списков кандидатов в присяжные заседатели федеральных судов общей юрисдикции в Российской Федерации»	администрация АГО						
	федеральный бюджет		399,3	48,5	42,6	282,1	13,9	12,2
5.1.8.	Мероприятие 8 «Проведение Всероссийской переписи населения 2020 года»	администрация АГО						
	федеральный бюджет		489,1	0,0	489,1	0,0	0,0	0,0
6.	Подпрограмма 6 «Эффективное управление АГО» на 2020-2024 годы	администрация АГО	1 117 955,1	210 767,2	213 293,9	222 107,5	233 410,1	238 376,4
	бюджет АГО		1 072 187,5	210 767,2	213 293,9	207 378,3	218 680,9	222 067,2
	бюджет Иркутской области		45 767,6	0,0	0,0	14 729,2	14 729,2	16 309,2
6.1	Основное мероприятие 6.1 «Информационное освещение деятельности органов местного самоуправления АГО в СМИ»	администрация АГО	124 782,1	25 730,9	25 931,3	21 068,9	26 000,4	26 050,6
	бюджет АГО		123 327,0	25 730,9	25 931,3	20 600,6	25 532,1	25 532,1
	бюджет Иркутской области		1 455,1	0,0	0,0	468,3	468,3	518,5
6.2	Основное мероприятие 6.2 «Обеспечение деятельности мэра АГО»	администрация АГО	26 540,6	5 793,2	4 917,3	5 297,6	5 249,1	5 283,4
	бюджет АГО		25 545,7	5 793,2	4 917,3	4 977,4	4 928,9	4 928,9
	бюджет Иркутской области		994,9	0,0	0,0	320,2	320,2	354,5
6.3	Основное мероприятие 6.3 «Обеспечение деятельности администрации АГО»	администрация АГО	898 820,2	167 552,0	169 322,1	182 959,4	187 751,6	191 235,1
	бюджет АГО		855 502,6	167 552,0	169 322,1	169 018,7	173 810,9	175 798,9
	бюджет Иркутской области		43 317,6	0,0	0,0	13 940,7	13 940,7	15 436,2
6.4	Основное мероприятие 6.4 «Информационно-техническое обеспечение деятельности органов администрации АГО»	администрация АГО						
	бюджет АГО		63 921,2	11 116,4	12 209,5	12 609,2	13 293,9	14 692,2
6.5	Основное мероприятие 6.5 «Награждение почетным знаком «Родительская доблесть»	администрация АГО						
	бюджет АГО		620,8	0,0	0,0	0,0	310,4	310,4
6.6	Основное мероприятие 6.6 «Денежная премия лицам, награжденным Почетной грамотой мэра АГО»	администрация АГО						
	бюджет АГО		2 413,8	574,7	574,7	0,0	632,2	632,2
6.7	Основное мероприятие 6.7 «Награждение Почетным знаком «За заслуги перед Ангарским городским округом»	администрация АГО						
	бюджет АГО		856,4	0,0	339,0	172,4	172,5	172,5

»

Мэр Ангарского городского округа С.А. Петров

ОФИЦИАЛЬНЫЕ НОВОСТИ АГО

Российская Федерация
Иркутская область
АДМИНИСТРАЦИЯ
Ангарского городского округа

П О С Т А Н О В Л Е Н И Е

08.06.2022 № 699-па

О внесении изменений в муниципальную программу Ангарского городского округа «Социальная поддержка граждан» на 2020-2024 годы, утвержденную постановлением администрации Ангарского городского округа от 12.11.2019 № 1168-па

Руководствуясь Бюджетным кодексом Российской Федерации, Федеральным законом от 06.10.2003 № 131-ФЗ «Об общих принципах организации местного самоуправления в Российской Федерации», Уставом Ангарского городского округа, Порядком принятия решений о разработке муниципальных программ Ангарского городского округа и их формирования и реализации, утвержденным постановлением администрации Ангарского городского округа от 05.08.2015 № 677-па, администрация Ангарского городского округа

ПОСТАНОВЛЯЕТ:

1. Внести в муниципальную программу Ангарского городского округа «Социальная поддержка граждан» на 2020-2024 годы, утвержденную постановлением администрации Ангарского городского округа от 12.11.2019 № 1168-па (в редакции постановлений администрации Ангарского городского округа от 05.02.2020 № 76-па, от 03.12.2020 № 976-па, от 26.12.2020 № 1077-па, от 30.12.2020 № 1125-па, от 16.02.2021 № 117-па, от 20.05.2021 № 481-па, от 29.09.2021 № 892-па, от 02.12.2021 № 1065-па, от 22.12.2021 № 1150-па, от 29.12.2021 № 1183-па, от 29.12.2021 № 1196-па, от 14.03.2022 № 250-па) (далее – Программа), следующие изменения:

1.1. Строку «Объем и источники финансирования Программы» паспорта Программы изложить в следующей редакции:

«Объем и источники финансирования Программы	Общий объем финансирования Программы составляет 785 318,8 тыс. рублей, в том числе: По годам реализации: 2020 год – 144 367,3 тыс. рублей; 2021 год – 145 591,1 тыс. рублей; 2022 год – 161 180,8 тыс. рублей; 2023 год – 166 564,3 тыс. рублей; 2024 год – 167 615,3 тыс. рублей. По источникам финансирования: а) бюджет АГО – 421 809,9 тыс. рублей; б) предполагаемые средства бюджета Иркутской области – 363 508,9 тыс. рублей. По подпрограммам: а) подпрограмма 1 «Предоставление мер социальной поддержки отдельным категориям граждан» на 2020-2024 годы – 335 810,8 тыс. рублей; б) подпрограмма 2 «Доступная среда для инвалидов и других маломобильных групп населения» на 2020-2024 годы – 27 176,3 тыс. рублей; в) подпрограмма 3 «Реализация переданных государственных полномочий по предоставлению гражданам субсидий на оплату жилых помещений и коммунальных услуг» на 2020-2024 годы – 288 905,1 тыс. рублей; г) подпрограмма 4 «Обеспечение реализации муниципальной программы» на 2020-2024 годы – 133 426,6 тыс. рублей.».

1.2. Раздел 5 «Объем и источники финансирования Программы» Программы изложить в следующей редакции:

«5. ОБЪЕМ И ИСТОЧНИКИ ФИНАНСИРОВАНИЯ ПРОГРАММЫ

Финансирование Программы осуществляется за счет средств бюджета АГО и бюджета Иркутской области в пределах бюджетных ассигнований и лимитов бюджетных обязательств.

Общий объем финансирования Программы составляет 785 318,8 тыс. рублей, в том числе:

По годам реализации:

2020 год – 144 367,3 тыс. рублей;
2021 год – 145 591,1 тыс. рублей;
2022 год – 161 180,8 тыс. рублей;
2023 год – 166 564,3 тыс. рублей;
2024 год – 167 615,3 тыс. рублей.

По источникам финансирования:

1) бюджет АГО – 421 809,9 тыс. рублей;
2) предполагаемые средства бюджета Иркутской области – 363 508,9 тыс. рублей.

По подпрограммам:

1) подпрограмма 1 «Предоставление мер социальной поддержки отдельным категориям граждан» на 2020-2024 годы – 335 810,8 тыс. рублей, в том числе по годам реализации:
2020 год – 56 170,5 тыс. рублей;
2021 год – 65 125,8 тыс. рублей;
2022 год – 69 851,1 тыс. рублей;
2023 год – 71 857,9 тыс. рублей;
2024 год – 72 805,5 тыс. рублей;
3) подпрограмма 2 «Доступная среда для инвалидов и других маломобильных групп населения» на 2020-2024 годы – 27 176,3 тыс. рублей, в том числе по годам реализации:
2020 год – 3 607,0 тыс. рублей;
2021 год – 4 846,8 тыс. рублей;
2022 год – 4 326,7 тыс. рублей;
2023 год – 7 462,9 тыс. рублей;
2024 год – 6 932,9 тыс. рублей;
4) подпрограмма 3 «Реализация переданных государственных полномочий по предоставлению гражданам субсидий на оплату жилых помещений и коммунальных услуг» на 2020-2024 годы – 288 905,1 тыс. рублей, в том числе по годам реализации:
2020 год – 59 151,2 тыс. рублей;
2021 год – 51 449,5 тыс. рублей;
2022 год – 59 434,8 тыс. рублей;
2023 год – 59 434,8 тыс. рублей;
2024 год – 59 434,8 тыс. рублей;
5) подпрограмма 4 «Обеспечение реализации муниципальной программы» на 2020-2024 годы – 133 426,6 тыс. рублей, в том числе по годам реализации:
2020 год – 25 438,6 тыс. рублей;
2021 год – 24 169,0 тыс. рублей;
2022 год – 27 568,2 тыс. рублей;
2023 год – 27 808,7 тыс. рублей;
2024 год – 28 442,1 тыс. рублей.

Объем и источники финансирования Программы приведены в приложении № 2 к Программе.».

1.3. В разделе 8 «Подпрограмма 1 «Предоставление мер социальной поддержки отдельным категориям граждан» на 2020-2024 годы» Программы:

1.3.1.В таблице подраздела 8.1 «Паспорт Подпрограммы 1»:

1.3.1.1. Столбец второй строки «Целевые показатели Подпрограммы 1» дополнить пунктом 16 следующего содержания:

«16. Количество граждан отдельных категорий, которым предоставлены дополнительные меры социальной поддержки по проезду в автобусах общего пользования в целях обеспечения сезонных перевозок до садоводческих некоммерческих товариществ».

1.3.1.2. Столбец второй строки «Перечень основных мероприятий Подпрограммы 1» дополнить пунктом 16 следующего содержания:

«16. Возмещение недополученных доходов (части доходов) в связи с предоставлением дополнительных мер социальной поддержки отдельным категориям граждан по проезду в автобусах общего пользования в целях обеспечения сезонных перевозок до садоводческих некоммерческих товариществ».

1.3.1.3.Строку «Объем и источники финансирования Подпрограммы 1» изложить в следующей редакции:

«Объем и источники финансирования Подпрограммы 1	Общий объем финансирования 335 810,8 тыс. рублей, в том числе по годам реализации: 2020 год – 56 170,5 тыс. рублей; 2021 год – 65 125,8 тыс. рублей; 2022 год – 69 851,1 тыс. рублей; 2023 год – 71 857,9 тыс. рублей; 2024 год – 72 805,5 тыс. рублей. Источник финансирования – бюджет АГО.».

1.3.2.Таблицу 1 подраздела 8.3 «Основные мероприятия подпрограммы 1» дополнить строкой следующего содержания:

«16.	Возмещение недополученных доходов (части доходов) в связи с предоставлением дополнительных мер социальной поддержки отдельным категориям граждан по проезду в автобусах общего пользования в целях обеспечения сезонных перевозок до садоводческих некоммерческих товариществ	Дополнительная мера социальной поддержки по проезду в автобусах общего пользования в целях обеспечения сезонных перевозок до садоводческих некоммерческих товариществ предоставляется отдельным категориям граждан в период с 01 мая по 30 сентября»

1.4. Приложение № 1 «Цель, задачи, целевые показатели Программы» к Программе изложить в новой редакции (Приложение № 1 к настоящему постановлению).

1.5. Приложение № 2 «Объем и источники финансирования Программы» к Программе изложить в новой редакции (Приложение № 2 к настоящему постановлению).

1.6. Приложение № 3 «Методика расчета целевых показателей Программы» к Программе изложить в новой редакции (Приложение № 3 к настоящему постановлению).

2. Настоящее постановление опубликовать в газете «Ангарские ведомости» и разместить на официальном сайте Ангарского городского округа в информационно-телекоммуникационной сети «Интернет».

3. Контроль исполнения настоящего постановления возложить на заместителя мэра Ангарского городского округа Сасину М.С.

Мэр Ангарского городского округа С.А. Петров

Приложение № 1
к постановлению администрации
Ангарского городского округа
от 08.06.2022 № 699-па

«Приложение № 1
к Программе

ЦЕЛЬ, ЗАДАЧИ, ЦЕЛЕВЫЕ ПОКАЗАТЕЛИ ПРОГРАММЫ

№ п/п	Цель, задачи Программы, Подпрограммы, основные мероприятия, наименования целевых показателей	Ед. изм.	Целевой показатель года, предшествующего году реализации	Значение целевого показателя в результате реализации Программы	Планируемое значение целевого показателя по годам				
					2020 год	2021 год	2022 год	2023 год	2024 год
1	2	3	4	5	6	7	8	9	10
	Программа: «Социальная поддержка граждан» на 2020-2024 годы								
	Цель Программы: повышение эффективности и усиление адресной направленности мер по социальной защите населения и граждан, оказавшихся в трудной жизненной ситуации								
	Целевой показатель 1 Программы: «Доля граждан, получивших меры социальной поддержки от общего количества граждан, обратившихся за предоставлением мер социальной поддержки и имеющих право на их получение в соответствии с действующим законодательством»	%	100	100	100	100	100	100	100
	Целевой показатель 2 Программы: «Степень доступности приоритетных муниципальных объектов образования, культуры, физической культуры и спорта для инвалидов и других маломобильных групп населения»	%	46	62	54	59	60	61	62
	Целевой показатель 3 Программы: «Доля граждан, получивших субсидию на оплату жилых помещений и коммунальных услуг, от общего количества граждан, обратившихся за предоставлением субсидии и имеющих право на ее получение в соответствии с действующим законодательством»	%	100	100	100	100	100	100	100

1	2	3	4	5	6	7	8	9	10
	Целевой показатель 4 Программы: «Доля использованных бюджетных средств на обеспечение деятельности УСЗН от объема доведенных лимитов бюджетных обязательств за счет средств бюджета АГО и средств бюджета Иркутской области»	%	99,5	99	91,1	95,7	99	99	99
	Задача 1 Программы: обеспечение полной адресности социальной поддержки и услуг отдельным категориям граждан								
1.	Подпрограмма 1 «Предоставление мер социальной поддержки отдельным категориям граждан» на 2020-2024 годы								
1.1.	Задача 1 Подпрограммы 1: оказание дополнительных мер социальной поддержки отдельным категориям граждан								
1.1.1.	Основное мероприятие 1 «Выплата ежемесячной пенсии за выслугу лет лицам, замещавшим должности муниципальной службы Ангарского городского округа»								
1.1.1.1.	Целевой показатель 1.1 «Количество лиц, замещавших должности муниципальной службы Ангарского городского округа, которым была выплачена ежемесячная пенсия за выслугу лет»	Чел./год	152	167	162	168	165	166	167
1.1.2.	Основное мероприятие 2 «Ежемесячные выплаты Почетным гражданам Ангарского городского округа»								
1.1.2.1.	Целевой показатель 1.2 «Количество Почетных граждан Ангарского городского округа, получивших ежемесячные выплаты»	Чел./год	22	22	20	22	20	21	22
1.1.3.	Основное мероприятие 3 «Предоставление дополнительной меры социальной поддержки по оказанию помощи в ремонте жилого помещения одиноко проживающим ветеранам Великой Отечественной войны»								
1.1.3.1.	Целевой показатель 1.3 «Количество одиноко проживающих ветеранов Великой Отечественной войны, получивших поддержку по оказанию помощи в ремонте жилого помещения»	Чел.	5	7	3	2	2	0	0
1.1.4.	Основное мероприятие 4 «Предоставление единовременной денежной выплаты молодым и приглашенным специалистам»								
1.1.4.1.	Целевой показатель 1.4 «Количество молодых и приглашенных специалистов, которым была предоставлена единовременная денежная выплата»	Чел.	10	48	10	11	7	10	10
1.1.5.	Основное мероприятие 5 «Предоставление дополнительной меры материальной поддержки гражданам, оказавшимся в трудной жизненной ситуации»								
1.1.5.1.	Целевой показатель 1.5 «Количество граждан, оказавшихся в трудной жизненной ситуации и получивших материальную поддержку»	Чел.	64	257	45	72	30	50	60
1.1.6.	Основное мероприятие 6 «Оказание ежемесячной материальной поддержки малоимущим многодетным семьям, имеющим 3-х и более детей, со среднедушевым доходом ниже величины прожиточного минимума, установленного на территории Иркутской области, проживающим в населенных пунктах, входящих в состав АГО, кроме города Ангарска»								
1.1.6.1.	Целевой показатель 1.6 «Количество детей из малоимущих многодетных семей, имеющих 3-х и более детей, со среднедушевым доходом ниже величины прожиточного минимума, установленного на территории Иркутской области, проживающих в населенных пунктах, входящих в состав АГО, кроме города Ангарска, получивших ежемесячную материальную поддержку»	Чел./год	244	173	176	186	173	173	173
1.1.7.	Основное мероприятие 7 «Оказание ежемесячной материальной поддержки малоимущим многодетным семьям, имеющим 5-х и более детей, со среднедушевым доходом ниже величины прожиточного минимума, установленного на территории Иркутской области, проживающим в АГО»								
1.1.7.1.	Целевой показатель 1.7 «Количество детей из малоимущих многодетных семей, имеющих 5-х и более детей, со среднедушевым доходом ниже величины прожиточного минимума, установленного на территории Иркутской области, проживающих в АГО, получивших ежемесячную материальную поддержку»	Чел./год	314	247	305	295	247	247	247
1.1.8.	Основное мероприятие 8 «Предоставление дополнительной меры социальной поддержки малоимущим семьям в виде бесплатного питания детей раннего возраста»								
1.1.8.1.	Целевой показатель 1.8 «Количество детей раннего возраста из малоимущих семей, получивших дополнительную меру социальной поддержки в виде бесплатного питания»	Чел./год	278	280	275	268	270	280	280
1.1.9.	Основное мероприятие 9 «Предоставление дополнительной меры социальной поддержки по оказанию помощи канцелярскими наборами для подготовки к учебному году учащимся начальной школы из малоимущих семей»								
1.1.9.1.	Целевой показатель 1.9 «Количество учащихся начальной школы из малоимущих семей, получивших дополнительную меру социальной поддержки в виде канцелярских наборов»	Чел.	300	300	300	0	0	0	0
1.1.10.	Основное мероприятие 10 «Приобретение и выдача новогодних подарков детям-инвалидам»								
1.1.10.1.	Целевой показатель 1.10 «Количество детей-инвалидов, получивших новогодние подарки»	Чел.	100	100	100	0	0	0	0
1.1.11.	Основное мероприятие 11 «Оплата проезда детей-инвалидов к месту учебы в город Иркутск и обратно в город Ангарск»								
1.1.11.1.	Целевой показатель 1.11 «Количество детей-инвалидов, воспользовавшихся бесплатным проездом к месту учебы в город Иркутск и обратно в город Ангарск»	Чел./год	15	17	19	19	17	17	17
1.1.12.	Основное мероприятие 12 «Возмещение недополученных доходов (части доходов) в связи с оказанием услуг по бесплатному проезду в городском транспорте учащихся детей школьного возраста из малоимущих многодетных семей, имеющих 3-х и более несовершеннолетних детей»								
1.1.12.1.	Целевой показатель 1.12 «Количество учащихся детей школьного возраста, из малоимущих многодетных семей, имеющих 3-х и более несовершеннолетних детей, воспользовавшихся правом на дополнительную меру социальной поддержки по оплате проезда в городском транспорте»	Чел./ год	925	900	810	1 056	900	900	900
1.1.13.1	Основное мероприятие 13 «Возмещение недополученных доходов (части доходов) в связи с оказанием услуг по льготной перевозке городским наземным электрическим и автомобильным транспортом общего пользования по маршрутам регулярных перевозок отдельных категорий граждан в возрасте до 18 лет»								
1.1.13.1.	Целевой показатель 1.13 «Количество отдельных категорий граждан в возрасте до 18 лет, воспользовавшихся правом льготного проезда городским наземным электрическим и автомобильным транспортом общего пользования по маршрутам регулярных перевозок»	Чел./год	5 581	5 200	5 573	7 144	5 200	5 200	5 200
1.1.14.	Основное мероприятие 14 «Оплата проезда отдельным категориям учащихся общеобразовательных учреждений, расположенных на территории АГО, в автомобильном транспорте общего пользования по муниципальным маршрутам регулярных перевозок»								
1.1.14.1.	Целевой показатель 1.14 «Количество отдельных категорий учащихся общеобразовательных учреждений, расположенных на территории АГО, которым оплачен проезд в автомобильном транспорте общего пользования по муниципальным маршрутам регулярных перевозок»	Чел./год	31	27	26	28	27	27	27
1.1.15.	Основное мероприятие 15 «Возмещение недополученных доходов (части доходов) в связи с предоставлением дополнительных мер социальной поддержки отдельным категориям граждан пенсионного возраста по проезду в автобусах общего пользования в целях обеспечения сезонных перевозок до садоводческих некоммерческих товариществ»								
1.1.15.1.	Целевой показатель 1.15 «Количество отдельных категорий граждан пенсионного возраста, которым предоставлены дополнительные меры социальной поддержки по проезду в автобусах общего пользования в целях обеспечения сезонных перевозок до садоводческих некоммерческих товариществ»	Чел./год	2 949	2 900	2 881	2 838	2 900	2 900	2 900
	Задача 2 Программы: обеспечение доступности приоритетных объектов и услуг в приоритетных сферах жизнедеятельности инвалидов и других маломобильных групп населения в АГО								
1.1.16.	Основное мероприятие 16 «Возмещение недополученных доходов (части доходов) в связи с предоставлением дополнительных мер социальной поддержки отдельным категориям граждан по проезду в автобусах общего пользования в целях обеспечения сезонных перевозок до садоводческих некоммерческих товариществ»								
1.1.16.1.	Целевой показатель 1.16 «Количество граждан отдельных категорий, которым предоставлены дополнительные меры социальной поддержки по проезду в автобусах общего пользования в целях обеспечения сезонных перевозок до садоводческих некоммерческих товариществ»	Чел./год	0	2 500	0	0	2 500	0	0
2.	Подпрограмма 2«Доступная среда для инвалидов и других маломобильных групп населения» на 2020-2024 годы								
2.1.	Задача 1 Подпрограммы 2: повышение степени доступности приоритетных муниципальных объектов образования, культуры, физкультуры и спорта для инвалидов и других маломобильных групп населения								
2.1.1.	Основное мероприятие 1 «Адаптация для инвалидов и других маломобильных групп населения приоритетных объектов образования, культуры, физической культуры и спорта путем строительства, реконструкции и увеличения стоимости основных средств»								

1	2	3	4	5	6	7	8	9	10
2.1.1.1.	Целевой показатель 2.1 «Степень доступности приоритетных муниципальных объектов образования, культуры, физической культуры и спорта для инвалидов и других маломобильных групп населения»	%	46	62	54	59	60	61	62
2.2.	Задача 2 Подпрограммы 2: преодоление социальной разобщенности в обществе, формирование позитивного отношения к проблемам людей с ограниченными возможностями и к проблеме обеспечения доступной среды жизнедеятельности для инвалидов								
2.2.1.	Основное мероприятие 2 «Возмещение затрат (части затрат) в связи с оказанием услуг по перевозке инвалидов специализированным транспортом в АГО»								
2.2.1.1.	Целевой показатель 2.2 «Количество инвалидов, воспользовавшихся услугами специализированного транспорта»	Чел./год	75	72	58	47	65	72	72
2.2.2.	Основное мероприятие 3 «Доставка и сопровождение инвалидов на культурные и спортивные мероприятия в АГО»								
2.2.2.1.	Целевой показатель 2.3 «Доля инвалидов, принявших участие в культурных и спортивных мероприятиях, от общего количества инвалидов АГО»	%	2,5	2,5	0	2,5	2,5	2,5	2,5
2.2.3.	Основное мероприятие 4 «Адаптация для инвалидов объектов жилищного фонда»								
2.2.3.1.	Целевой показатель 2.4 «Количество объектов жилищного фонда, адаптированных для инвалидов»	Шт.	2	18	6	4	2	6	0
	Задача 3 Программы: исполнение переданных государственных полномочий по предоставлению гражданам субсидий на оплату жилых помещений и коммунальных услуг								
3.	Подпрограмма 3 «Реализация переданных государственных полномочий по предоставлению гражданам субсидий на оплату жилого помещения и коммунальных услуг» на 2020-2024 годы								
3.1	Задача 1 Подпрограммы 3: предоставление гражданам субсидий на оплату жилого помещения и коммунальных услуг								
3.1.1.	Основное мероприятие 1 «Осуществление областных государственных полномочий по предоставлению гражданам субсидий на оплату жилых помещений и коммунальных услуг»								
3.1.1.1.	Целевой показатель 3.1 «Доля граждан, получивших субсидию на оплату жилых помещений и коммунальных услуг, от общего количества граждан, обратившихся за предоставлением субсидии и имеющих право на ее получение в соответствии с действующим законодательством»	%	100	100	100	100	100	100	100
	Задача 4 Программы: обеспечение реализации основных направлений муниципальной политики в сфере социальной поддержки населения АГО								
4.	Подпрограмма 4 «Обеспечение реализации муниципальной программы» на 2020-2024 годы								
4.1.	Задача Подпрограммы 4: обеспечение своевременного и качественного выполнения функций УСЗН								
4.1.1.	Основное мероприятие 1 «Обеспечение деятельности УСЗН»								
4.1.1.1.	Целевой показатель 4.1 «Доля использованных бюджетных средств на обеспечение деятельности УСЗН от объема доведенных лимитов бюджетных обязательств за счет средств бюджета АГО»	%	98,6	99	85,1	99,7	99	99	99
4.1.2.	Основное мероприятие 2 «Обеспечение реализации областных государственных полномочий по обеспечению деятельности УСЗН»								
4.1.2.1.	Целевой показатель 4.2 «Доля использованных бюджетных средств на обеспечение деятельности УСЗН от объема доведенных лимитов бюджетных обязательств за счет средств бюджета Иркутской области»	%	99,5	99	96,6	92,9	99	99	99

»

Мэр Ангарского городского округа С.А. Петров

Приложение № 2
к постановлению администрации
Ангарского городского округа
от 08.06.2022 № 699-па

«Приложение № 2
к Программе

ОБЪЕМ И ИСТОЧНИКИ ФИНАНСИРОВАНИЯ ПРОГРАММЫ

№ п/п	Источник финансирования Программы	Наименование ответственного исполнителя, соисполнителя, участников	Объем финансирования Программы, тыс. руб.					
			за весь период реализации	в том числе по годам				
				2020 год	2021 год	2022 год	2023 год	2024 год
1	2	3	4	5	6	7	8	9
1.	Программа «Социальная поддержка граждан» на 2020-2024 годы							
	Всего, в том числе:	УСЗН	785 318,8	144 367,3	145 591,1	161 180,8	166 564,3	167 615,3
	бюджет АГО		421 809,9	71 336,5	80 392,3	86 137,6	91521,1	92 422,4
	бюджет Иркутской области		363 508,9	73 030,8	65 198,8	75 043,2	75 043,2	75 192,9
2.	Подпрограмма 1 «Предоставление мер социальной поддержки отдельным категориям граждан» на 2020-2024 годы							
	Всего, в том числе:	УСЗН	335 810,8	56 170,5	65 125,8	69 851,1	71 857,9	72 805,5
	бюджет АГО		335 810,8	56 170,5	65 125,8	69 851,1	71 857,9	72 805,5
2.1.	Основное мероприятие 1 «Выплата ежемесячной пенсии за выслугу лет лицам, замещавшим должности муниципальной службы Ангарского городского округа»							
	бюджет АГО	УСЗН	125 235,5	22 483,8	24 487,0	25 365,3	26 127,3	26 772,1
2.2.	Основное мероприятие 2 «Ежемесячные выплаты Почетным гражданам Ангарского городского округа»							
	бюджет АГО	УСЗН	12 253,2	2 381,2	2 360,0	2 381,2	2 504,8	2 626,0
2.3.	Основное мероприятие 3 «Предоставление дополнительной меры социальной поддержки по оказанию помощи в ремонте жилого помещения одиноко проживающим ветеранам Великой Отечественной войны»							
	бюджет АГО	УСЗН	280,0	120,0	80,0	80,0	0,0	0,0
2.4.	Основное мероприятие 4 «Предоставление единовременной денежной выплаты молодым и приглашенным специалистам»							
	бюджет АГО	УСЗН	5 800,0	1 000,0	1 100,0	700,0	1 500,0	1 500,0
2.5.	Основное мероприятие 5 «Предоставление дополнительной меры материальной поддержки гражданам, оказавшимся в трудной жизненной ситуации»							
	бюджет АГО	УСЗН	1 998,0	352,5	245,5	300,0	500,0	600,0
2.6.	Основное мероприятие 6 «Оказание ежемесячной материальной поддержки малоимущим многодетным семьям, имеющим 3-х и более детей, со среднедушевым доходом ниже величины прожиточного минимума, установленного на территории Иркутской области, проживающим в населенных пунктах, входящих в состав АГО, кроме города Ангарска»							
	бюджет АГО	УСЗН	2 034,1	357,1	418,8	419,4	419,4	419,4
2.7.	Основное мероприятие 7 «Оказание ежемесячной материальной поддержки малоимущим многодетным семьям, имеющим 5-х и более детей, со среднедушевым доходом ниже величины прожиточного минимума, установленного на территории Иркутской области, проживающим в АГО»							
	бюджет АГО	УСЗН	7 610,2	1 615,0	1 504,8	1 496,8	1 496,8	1 496,8
2.8.	Основное мероприятие 8 «Предоставление дополнительной меры социальной поддержки малоимущим семьям в виде бесплатного питания детей раннего возраста»							
	бюджет АГО	УСЗН	7 244,2	1 405,2	1 318,9	1 404,4	1 535,8	1 579,9
2.9.	Основное мероприятие 9 «Предоставление дополнительной меры социальной поддержки по оказанию помощи канцелярскими наборами для подготовки к учебному году учащимся начальной школы из малоимущих семей»							
	бюджет АГО	УСЗН	360,0	360,0	0,0	0,0	0,0	0,0
2.10.	Основное мероприятие 10 «Приобретение и выдача новогодних подарков детям-инвалидам»							
	бюджет АГО	УСЗН	30,0	30,0	0,0	0,0	0,0	0,0
2.11.	Основное мероприятие 11 «Оплата проезда детей-инвалидов к месту учебы в город Иркутск и обратно в город Ангарск»							
	бюджет АГО	УСЗН	1 987,5	252,7	379,3	418,0	450,0	487,5
2.12.	Основное мероприятие 12 «Возмещение недополученных доходов (части доходов) в связи с оказанием услуг по бесплатному проезду в городском транспорте учащихся детей школьного возраста из малоимущих многодетных семей, имеющих 3-х и более несовершеннолетних детей»							
	бюджет АГО	УСЗН	23 662,4	3 077,2	3 845,2	5 022,0	5 859,0	5 859,0
2.13.	Основное мероприятие 13 «Возмещение недополученных доходов (части доходов) в связи с оказанием услуг по льготной перевозке городским наземным электрическим и автомобильным транспортом общего пользования по маршрутам регулярных перевозок отдельных категорий граждан в возрасте до 18 лет»							
	бюджет АГО	УСЗН	64 734,7	6 522,8	13 013,9	14 508,0	15 345,0	15 345,0
2.14.	Основное мероприятие 14 «Оплата проезда отдельным категориям учащихся общеобразовательных учреждений, расположенных на территории АГО, в автомобильном транспорте общего пользования по муниципальным маршрутам регулярных перевозок»							
	бюджет АГО	УСЗН	735,9	109,2	134,7	164,0	164,0	164,0
2.15.	Основное мероприятие 15 «Возмещение недополученных доходов (части доходов) в связи с предоставлением дополнительных мер социальной поддержки отдельным категориям граждан пенсионного возраста по проезду в автобусах общего пользования в целях обеспечения сезонных перевозок до садоводческих некоммерческих товариществ»							
	бюджет АГО	УСЗН	77 395,9	16 103,8	16 237,7	13 142,8	15 955,8	15 955,8
2.16.	Основное мероприятие 16 «Возмещение недополученных доходов (части доходов) в связи с предоставлением дополнительных мер социальной поддержки отдельным категориям граждан по проезду в автобусах общего пользования в целях обеспечения сезонных перевозок до садоводческих некоммерческих товариществ»							
	бюджет АГО	УСЗН	4 449,2	0,0	0,0	4 449,2	0,0	0,0
3.	Подпрограмма 2 «Доступная среда для инвалидов и других маломобильных групп населения» на 2020-2024 годы							
	Всего, в том числе:	УСЗН	27 176,3	3 607,0	4 846,8	4 326,7	7 462,9	6 932,9
	бюджет АГО		27 176,3	3 607,0	4 846,8	4 326,7	7 462,9	6 932,9

1	2	3	4	5	6	7	8	9
3.1.	Основное мероприятие 1 «Адаптация для инвалидов и других маломобильных групп населения приоритетных объектов образования, культуры, физической культуры и спорта путем строительства, реконструкции и увеличения стоимости основных средств»							
	бюджет АГО	1. Управление образования администрации АГО. 2. Управление по культуре и молодежной политике администрации АГО. 3. Управление по физической культуре и спорту администрации АГО	100,0	50,0	50,0	0,0	0,0	0,0
3.2.	Основное мероприятие 2 «Возмещение затрат (части затрат) в связи с оказанием услуг по перевозке инвалидов специализированным транспортом в АГО»							
	бюджет АГО	УСЗН	26 022,2	3 557,0	4 387,7	4 093,8	7 150,8	6 832,9
3.3.	Основное мероприятие 3 «Доставка и сопровождение инвалидов на культурные и спортивные мероприятия в АГО»							
	бюджет АГО	УСЗН	318,0	0,0	18,0	100,0	100,0	100,0
3.4.	Основное мероприятие 4 «Адаптация для инвалидов объектов жилищного фонда»							
	бюджет АГО	Комитет по жилищно-коммунальному хозяйству, строительству, транспорту и связи администрации АГО	736,1	0,0	391,1	132,9	212,1	0,0
4.	Подпрограмма 3 «Реализация переданных государственных полномочий по предоставлению гражданам субсидий на оплату жилых помещений и коммунальных услуг» на 2020-2024 годы							
	Всего, в том числе:	УСЗН	288 905,1	59 151,2	51 449,5	59 434,8	59 434,8	59 434,8
	бюджет Иркутской области		288 905,1	59 151,2	51 449,5	59 434,8	59 434,8	59 434,8
4.1.	Основное мероприятие 1 «Осуществление областных государственных полномочий по предоставлению гражданам субсидий на оплату жилых помещений и коммунальных услуг»							
	бюджет Иркутской области	УСЗН	288 905,1	59 151,2	51 449,5	59 434,8	59 434,8	59 434,8
5.	Подпрограмма 4 «Обеспечение реализации муниципальной программы» на 2020-2024 годы							
	Всего, в том числе:	УСЗН	133 426,6	25 438,6	24 169,0	27 568,2	27 808,7	28 442,1
	бюджет АГО		58 822,8	11 559,0	10 419,7	11 959,8	12 200,3	12 684,0
	бюджет Иркутской области		74 603,8	13 879,6	13 749,3	15 608,4	15 608,4	15 758,1
5.1.	Основное мероприятие 1 «Обеспечение деятельности УСЗН»							
	Всего, в том числе:	УСЗН	63 158,4	11 559,0	10 419,7	13 355,1	13 595,6	14 229,0
	бюджет АГО		58 822,8	11 559,0	10 419,7	11 959,8	12 200,3	12 684,0
	бюджет Иркутской области		4 335,6	0,0	0,0	1 395,3	1 395,3	1 545,0
5.2.	Основное мероприятие 2 «Обеспечение реализации областных государственных полномочий по обеспечению деятельности УСЗН»							
	бюджет Иркутской области	УСЗН	70 268,2	13 879,6	13 749,3	14 213,1	14 213,1	14 213,1

»

Мэр Ангарского городского округа С.А. Петров

Приложение № 3
к постановлению администрации
Ангарского городского округа
от 08.06.2022 № 699-па

«Приложение № 3
к Программе

МЕТОДИКА РАСЧЕТА ЦЕЛЕВЫХ ПОКАЗАТЕЛЕЙ ПРОГРАММЫ

№ п/п	Наименование целевого показателя	Методика расчета целевого показателя
1.	«Доля граждан, получивших меры социальной поддержки от общего количества граждан, обратившихся за предоставлением мер социальной поддержки и имеющих право на их получение в соответствии с действующим законодательством»	Отношение количества граждан, получивших меры социальной поддержки, к общему количеству граждан, обратившихся за предоставлением мер социальной поддержки и имеющих право на их получение в соответствии с действующим законодательством, умноженное на 100%. Данные о количестве граждан берутся из журналов регистраций обращений граждан по вопросам предоставления дополнительных мер социальной поддержки, форма которых утверждена приказами начальника Управления
1.1.	«Количество лиц, замещавших должности муниципальной службы Ангарского городского округа, которым была выплачена ежемесячная пенсия за выслугу лет»	Количество лиц, замещавших должности муниципальной службы Ангарского городского округа, которым выплачивалась ежемесячная пенсия за выслугу лет в отчетном периоде, назначенная в соответствии с положением о порядке назначения, перерасчета, индексации и выплаты ежемесячной пенсии за выслугу лет лицам, замещавшим должности муниципальной службы в Ангарском городском округе
1.2.	«Количество Почетных граждан Ангарского городского округа, получивших ежемесячные выплаты»	Количество граждан, которым присвоены звания «Почетный гражданин Ангарского городского округа», «Почетный гражданин города Ангарска», «Почетный гражданин Ангарского муниципального образования» или «Почетный гражданин Мегетского муниципального образования», получавших ежемесячные выплаты в отчетном периоде в соответствии с решением Думы Ангарского городского округа «О наградах и поощрениях Ангарского городского округа и отмене некоторых муниципальных правовых актов»
1.3.	«Количество одиноко проживающих ветеранов Великой Отечественной войны, получивших поддержку по оказанию помощи в ремонте жилого помещения»	Количество одиноко проживающих ветеранов Великой Отечественной войны, получивших поддержку по оказанию помощи в ремонте жилого помещения в отчетном периоде в виде единовременной денежной выплаты, произведенной на основании принятых решений о предоставлении поддержки, оформленных приказами начальника УСЗН
1.4.	«Количество молодых и приглашенных специалистов, которым была предоставлена единовременная денежная выплата»	Количество молодых и приглашенных специалистов, которым была предоставлена в отчетном периоде единовременная денежная выплата в соответствии с принятыми решениями о предоставлении единовременной денежной выплаты, оформленными приказами начальника УСЗН
1.5.	«Количество граждан, оказавшихся в трудной жизненной ситуации и получивших материальную поддержку»	Количество граждан, оказавшихся в трудной жизненной ситуации, по заявлениям которых были приняты решения о предоставлении материальной поддержки, оформленные приказами начальника УСЗН, и получивших материальную поддержку в отчетном периоде
1.6.	«Количество детей из малоимущих многодетных семей, имеющих 3-х и более детей, со среднедушевым доходом ниже величины прожиточного минимума, установленного на территории Иркутской области, проживающих в населенных пунктах, входящих в состав АГО, кроме города Ангарска, получивших ежемесячную материальную поддержку»	Количество детей из малоимущих многодетных семей, имеющих 3-х и более детей, со среднедушевым доходом ниже величины прожиточного минимума, установленного на территории Иркутской области, проживающих в населенных пунктах, входящих в состав АГО, кроме города Ангарска, получивших ежемесячную материальную поддержку в отчетном периоде в соответствии с принятыми решениями о предоставлении материальной поддержки, оформленными приказами начальника УСЗН
1.7.	«Количество детей из малоимущих многодетных семей, имеющих 5-х и более детей, со среднедушевым доходом ниже величины прожиточного минимума, установленного на территории Иркутской области, проживающих в АГО, получивших ежемесячную материальную поддержку»	Количество детей из малоимущих многодетных семей, имеющих 5-х и более детей, со среднедушевым доходом ниже величины прожиточного минимума, установленного на территории Иркутской области, проживающих в АГО, получивших ежемесячную материальную поддержку в отчетном периоде в соответствии с принятыми решениями о предоставлении материальной поддержки, оформленными приказами начальника УСЗН
1.8.	«Количество детей раннего возраста из малоимущих семей, получивших дополнительную меру социальной поддержки в виде бесплатного питания»	Количество детей раннего возраста из малоимущих семей, получивших дополнительную меру социальной поддержки в виде бесплатного питания в отчетном периоде в соответствии с реестрами по выдаче продукции по бесплатным рецептам
1.9.	«Количество учащихся начальной школы из малоимущих семей, получивших дополнительную меру социальной поддержки в виде канцелярских наборов»	Количество учащихся начальной школы из малоимущих семей, получивших дополнительную меру социальной поддержки в виде канцелярских наборов в отчетном периоде в соответствии с ведомостью выдачи канцелярских наборов согласно порядку
1.10	«Количество детей-инвалидов, получивших новогодние подарки»	Количество детей-инвалидов, получивших новогодние подарки в отчетном периоде в соответствии с принятыми решениями о предоставлении дополнительной меры социальной поддержки в отчетном периоде в соответствии с ведомостью выдачи новогодних подарков согласно порядку
1.11.	«Количество детей-инвалидов, воспользовавшихся бесплатным проездом к месту учебы в город Иркутск и обратно в город Ангарск»	Количество детей-инвалидов, воспользовавшихся бесплатным проездом к месту учебы в город Иркутск и обратно в город Ангарск в отчетном периоде, определяется по количеству принятых решений о предоставлении бесплатного проезда, оформленных приказами начальника УСЗН

№ п/п	Наименование целевого показателя	Методика расчета целевого показателя
1.12.	«Количество учащихся детей школьного возраста, из малоимущих многодетных семей, имеющих 3-х и более несовершеннолетних детей, воспользовавшихся правом на дополнительную меру социальной поддержки по оплате проезда»	Максимальное количество учащихся детей школьного возраста, из малоимущих многодетных семей, имеющих 3-х и более несовершеннолетних детей, воспользовавшихся правом бесплатного проезда в городском наземном электрическом и автомобильном транспорте общего пользования по маршрутам регулярных перевозок в городе Ангарске за месяц в течение года, по данным юридического лица, обеспечивающего информационное и технологическое взаимодействие между юридическими лицами и индивидуальными предпринимателями, осуществляющими свою деятельность на территории Ангарского городского округа в установленном порядке и оказывающими услуги по перевозке пассажиров городским наземным электрическим и автомобильным транспортом общего пользования по маршрутам регулярных перевозок пассажиров в Ангарском городском округе (далее – Перевозчики), и УСЗН посредством применения Автоматизированной Системы Оплаты Проезда (далее – АСОП)
1.13.	«Количество отдельных категорий граждан в возрасте до 18 лет, воспользовавшихся правом льготного проезда городским наземным электрическим и автомобильным транспортом общего пользования по маршрутам регулярных перевозок»	Максимальное количество отдельных категорий граждан в возрасте до 18 лет, воспользовавшихся правом льготного проезда городским наземным электрическим и автомобильным транспортом общего пользования по маршрутам регулярных перевозок за месяц в течение года, по данным юридического лица, обеспечивающего информационное и технологическое взаимодействие между Перевозчиками и УСЗН посредством применения АСОП
1.14.	«Количество отдельных категорий учащихся общеобразовательных учреждений, расположенных на территории АГО, которым оплачен проезд в автомобильном транспорте общего пользования по муниципальным маршрутам регулярных перевозок»	Количество отдельных категорий учащихся общеобразовательных учреждений, расположенных на территории АГО, которым оплачен проезд в автомобильном транспорте общего пользования по муниципальным маршрутам регулярных перевозок в соответствии с принятыми решениями о предоставлении оплаты проезда, оформленными приказами начальника УСЗН
1.15.	«Количество отдельных категорий граждан пенсионного возраста, которым предоставлены дополнительные меры социальной поддержки по проезду в автобусах общего пользования в целях обеспечения сезонных перевозок до садоводческих некоммерческих товариществ»	Максимальное количество отдельных категорий граждан пенсионного возраста, которым предоставлены дополнительные меры социальной поддержки по проезду в автобусах общего пользования в целях обеспечения сезонных перевозок до садоводческих некоммерческих товариществ, за месяц в период предоставления бесплатного проезда, по данным Перевозчиков
1.16.	«Количество граждан отдельных категорий, которым предоставлены дополнительные меры социальной поддержки по проезду в автобусах общего пользования в целях обеспечения сезонных перевозок до садоводческих некоммерческих товариществ»	Количество граждан отдельных категорий, которым предоставлены дополнительные меры социальной поддержки по проезду в автобусах общего пользования в целях обеспечения сезонных перевозок до садоводческих некоммерческих товариществ, исходя из пиковых значений за период предоставления проезда по данным Перевозчиков
2.	«Степень доступности приоритетных муниципальных объектов образования, культуры, физической культуры и спорта для инвалидов и других маломобильных групп населения»	Отношение количества приоритетных муниципальных объектов социальной инфраструктуры в сфере образования, культуры, физической культуры и спорта, на которых обеспечивается доступность услуг для инвалидов и других маломобильных групп населения, к общему количеству приоритетных объектов социальной инфраструктуры в сфере образования, культуры, физической культуры и спорта, умноженное на 100%. Данные для расчета представляются Управлением образования администрации АГО, Управлением по культуре и молодежной политике администрации АГО, Управлением по физической культуре и спорту администрации АГО
2.1.	«Степень доступности приоритетных муниципальных объектов образования, культуры, физической культуры и спорта для инвалидов и других маломобильных групп населения»	Отношение количества приоритетных муниципальных объектов социальной инфраструктуры в сфере образования, культуры, физической культуры и спорта, на которых обеспечивается доступность услуг для инвалидов и других маломобильных групп населения, к общему количеству приоритетных объектов социальной инфраструктуры в сфере образования, культуры, физической культуры и спорта, умноженное на 100%. Данные для расчета представляются Управлением образования администрации АГО, Управлением по культуре и молодежной политике администрации АГО, Управлением по физической культуре и спорту администрации АГО
2.2.	«Количество инвалидов, воспользовавшихся услугами специализированного транспорта»	Количество инвалидов, воспользовавшихся услугами специализированного транспорта в отчетном периоде, определяется по данным Перевозчика, заключившего с УСЗН Соглашение о предоставлении субсидии юридическим лицам, индивидуальным предпринимателям, физическим лицам в целях возмещения затрат (части затрат) в связи с оказанием услуг по перевозке инвалидов специализированным транспортом в Ангарском городском округе
2.3.	«Доля инвалидов, доставленных на культурные и спортивные мероприятия, от общего количества инвалидов, изъявивших желание посетить культурные и спортивные мероприятия в АГО»	Отношение количества инвалидов с нарушениями опорно-двигательного аппарата, доставленных на культурные и спортивные мероприятия в отчетном периоде, к общему количеству инвалидов с нарушениями опорно-двигательного аппарата, изъявивших желание посетить культурные и спортивные мероприятия в АГО, по информации Общественной организации маломобильных инвалидов и колясочников г. Ангарска и Ангарской общественной организации «Ассоциация родителей детей-инвалидов», умноженное на 100%
2.4.	«Количество объектов жилищного фонда, адаптированных для инвалидов»	Количество объектов жилищного фонда, на которых в отчетном периоде выполнены работы по обеспечению условий доступности жилых помещений инвалидов и общего имущества в многоквартирных домах, в которых проживают инвалиды. Информация представляется Комитетом по жилищно-коммунальному хозяйству, строительству, транспорту и связи администрации АГО
3.	«Доля граждан, получивших субсидию на оплату жилых помещений и коммунальных услуг, от общего количества граждан, обратившихся за предоставлением субсидии и имеющих право на ее получение в соответствии с действующим законодательством»	Отношение количества граждан, получивших субсидию на оплату жилых помещений и коммунальных услуг, к общему количеству граждан, обратившихся за предоставлением субсидий и имеющих право на ее получение в соответствии с действующим законодательством, умноженное на 100% Данные о количестве граждан берутся из журнала регистрации заявлений, устных обращений граждан, документов по вопросам предоставления субсидий на оплату жилых помещений, форма которого утверждена приказом начальника Управления
4.	«Доля использованных бюджетных средств на обеспечение деятельности УСЗН от объема доведенных лимитов бюджетных обязательств за счет средств бюджета АГО и средств бюджета Иркутской области»	Отношение использованных бюджетных средств на обеспечение деятельности УСЗН к объему доведенных лимитов бюджетных обязательств за счет средств бюджета АГО и средств бюджета Иркутской области, умноженное на 100%
4.1.	«Доля использованных бюджетных средств на обеспечение деятельности УСЗН от объема доведенных лимитов бюджетных обязательств за счет средств бюджета АГО»	Отношение использованных бюджетных средств на обеспечение деятельности УСЗН к объему доведенных лимитов бюджетных обязательств за счет средств бюджета АГО, умноженное на 100%
4.2.	«Доля использованных бюджетных средств на обеспечение деятельности УСЗН от объема доведенных лимитов бюджетных обязательств за счет средств бюджета Иркутской области»	Отношение использованных бюджетных средств на обеспечение деятельности УСЗН к объему доведенных лимитов бюджетных обязательств за счет средств бюджета Иркутской области, умноженное на 100%

»

Мэр Ангарского городского округа С.А. Петров

Российская Федерация
Иркутская область
АДМИНИСТРАЦИЯ
Ангарского городского округа

П О С Т А Н О В Л Е Н И Е

10.06.2022 № 700-па

Об организации и проведении мероприятий, посвященных Дню России

В целях патриотического воспитания, в соответствии с Федеральным законом от 06.10.2003 № 131-ФЗ «Об общих принципах организации местного самоуправления в Российской Федерации» администрация Ангарского городского округа

ПОСТАНОВЛЯЕТ:

1. Утвердить программу мероприятий, посвященных Дню России (Приложение № 1 к настоящему постановлению) (далее также – программа).
2. Управлению по культуре и молодежной политике администрации Ангарского городского округа (Шкабарня М.А.) согласно программе организовать и провести на территории Ангарского городского округа 12 июня 2022 года мероприятия, посвященные Дню России.
3. Рекомендовать Управлению министерства внутренних дел России по Ангарскому городскому округу (Суслов А.В.) обеспечить охрану общественного порядка и ограничение автотранспортного движения в местах проведения мероприятий, утвержденных программой.
4. Комитету по жилищно-коммунальному хозяйству, строительству, транспорту и связи администрации Ангарского городского округа (Шунова В.В.) в местах проведения мероприятий, определенных программой, организовать уборку территорий до и после их проведения.
5. Отделу по информационной политике администрации Ангарского городского округа (Сычева А.А.) обеспечить информирование населения о мероприятиях, утвержденных программой.
6. Управлению по физической культуре и спорту администрации Ангарского городского округа (Неверова И.Ю.) для проведения мероприятия фестиваль-концерт «День России. Семья талантами богата», утвержденного программой, предоставить:
   6.1. Точки подключения электропитания в МБУ «СШОР «Ангара».
   6.2. Помещение в МБУ «СШОР «Ангара» для переодевания участников.
7. Настоящее постановление опубликовать в газете «Ангарские ведомости» и разместить на официальном сайте Ангарского городского округа в информационно-телекоммуникационной сети «Интернет».
8. Контроль исполнения настоящего постановления возложить на заместителя мэра Ангарского городского округа Сасину М.С.

Мэр Ангарского городского округа С.А. Петров

Приложение № 1

УТВЕРЖДЕНА
постановлением администрации
Ангарского городского округа
от 10.06.2022 № 700-па

ПРОГРАММА
проведения мероприятий, посвященных Дню России

№	Наименование мероприятия	Время проведения	Место проведения мероприятий	Ответственный
	г. Ангарск			
1.	Литературные викторины «Славься Родина – Россия!»	11.00 час.	парк Строителей сквер «Пионер»	Тоболь О.В. – директор муниципального бюджетного учреждения культуры «Централизованная библиотечная система»
2.	Интерактивная программа «Тебе, моя Россия!»	12.00 час.	парапет ДК «Лесник» (мкр Китой)	Траншкина Н.В. – директор муниципального автономного учреждения «Дворец культуры «Энергетик» (далее – МАУ «ДК «Энергетик»)
3.	Интерактивная программа «С днем России, с днем Отчизны!»	12.00 час.	творческие мастерские (мкр Цементный)	Траншкина Н.В. – директор МАУ «ДК «Энергетик» Черепанова Н.В. – директор муниципального казенного учреждения Ангарского городского округа «Центр поддержки общественных инициатив» (далее – ЦПОИ АГО)
4.	Митинг, посвященный Дню России. Старт велопробега «Россия – наш дом»	14.45 час.	парапет ДК «Современник»	Головачев В.И. – директор АНО ДК Современник Траншкина Н.В. – директор МАУ «ДК «Энергетик»
5.	Фестиваль-концерт «День России. Семья талантами богата»	15.00 час.	парк им. 10-летия Ангарска	Кокошникова А.В. – директор муниципального автономного учреждения «Дворец культуры «Нефтехимик» Черепанова Н.В. – директор ЦПОИ АГО
	с. Савватеевка			
6.	Велопробег «Вместе мы большая сила, вместе мы страна – Россия!»	10.00 час.	по улицам Школьная, Партизанская, Береговая, Совхозная, Козарева	Богданова О.Ю. – директор муниципального автономного учреждения Ангарского городского округа «Дом культуры «Нива»
7.	Спортивная программа «Вперед, Россия!»	11.00 час.	площадь с. Савватеевка	
	с. Одинск			
8.	Спортивная квест-программа «Россия – Родина моя!»	10.00 час.	многофункциональная спортивная площадка с. Одинск	Золотова З.К. – директор муниципального автономного учреждения Ангарского городского округа «Дом культуры «Одинск»
	п. Мегет			
9.	Концерт «В слове Россия слышится сила!»	12.00 час.	территория МБОУ «Мегетская средняя общеобразовательная школа»	Денисов А.С. – директор муниципального автономного учреждения дополнительного образования «Молодежный центр «Перспектива»

Мэр Ангарского городского округа С.А. Петров

Российская Федерация
Иркутская область
АДМИНИСТРАЦИЯ
Ангарского городского округа

П О С Т А Н О В Л Е Н И Е

10.06.2022 № 701-па

О проведении общественных обсуждений по проекту внесения изменений в проект планировки и проект межевания территории города Ангарска, ограниченной улицами Крупской, 40 лет Октября, проспектом Карла Маркса, улицей Декабристов, Весенняя, переулком Гаражный, утвержденных постановлением администрации города Ангарска от 12.10.2011 № 1989-г

В целях создания условий для устойчивого развития территории Ангарского городского округа, сохранения окружающей среды, создания условий для планировки территорий муниципального образования, обеспечения прав и законных интересов физических и юридических лиц, в том числе правообладателей земельных участков и объектов капитального строительства, создания условий для привлечения инвестиций, руководствуясь Градостроительным кодексом Российской Федерации, Федеральным законом от 06.10.2003 № 131-ФЗ «Об общих принципах организации местного самоуправления в Российской Федерации», Федеральным законом от 14.03.2022 № 58-ФЗ «О внесении изменений в отдельные законодательные акты Российской Федерации», Уставом Ангарского городского округа, решением Думы Ангарского городского округа от 27.06.2018 № 405-52/01рД «Об утверждении Положения об организации и проведении общественных обсуждений в области градостроительной деятельности в Ангарском городском округе и отмене решения Думы Ангарского городского округа от 30.09.2015 № 88-07/01рД» (в редакции решения Думы Ангарского городского округа от 15.12.2020 № 28-05/02рД), администрация Ангарского городского округа

ПОСТАНОВЛЯЕТ:

1. Провести общественные обсуждения по проекту внесения изменений в проект планировки и проект межевания территории города Ангарска, ограниченной улицами Крупской, 40 лет Октября, проспектом Карла Маркса, улицей Декабристов, Весенняя, переулком Гаражный, утвержденных постановлением администрации города Ангарска от 12.10.2011 № 1989-г (далее – общественные обсуждения).

2. Организатором общественных обсуждений является Управление архитектуры и градостроительства администрации Ангарского городского округа (далее – организатор).

3. Заявитель – автономная некоммерческая организация «Центр развития и поддержки детского и юношеского спорта».

4. Сроки проведения общественных обсуждений: с 14.06.2022 по 08.07.2022.

5. Общественные обсуждения осуществляются путем работы экспозиции с отметкой в книге (журнале) учета посетителей экспозиции проекта внесения изменений в проект планировки и проект межевания территории города Ангарска, ограниченной улицами Крупской, 40 лет Октября, проспектом Карла Маркса, улицей Декабристов, Весенняя, переулком Гаражный, утвержденных постановлением администрации города Ангарска от 12.10.2011 № 1989-г (далее – проект) с 14.06.2022 по 29.06.2022 в административном здании по адресу: Иркутская область, Ангарский городской округ, город Ангарск, улица Ворошилова, дом 15 (далее – экспозиция). Время работы экспозиции: понедельник и среда с 8.18 до 17.30 часов, пятница с 8.18 до 16.30 часов, обед с 13.00 до 14.00 часов.

6. Участниками общественных обсуждений являются жители Ангарского городского округа, постоянно проживающие на территории, в отношении которой подготовлен проект, достигшие к моменту проведения общественных обсуждений 18 лет.

7. Участники общественных обсуждений при посещении экспозиции в целях идентификации представляют организатору сведения о себе:

а) физические лица – фамилию, имя, отчество (при наличии), дату рождения, адрес места жительства (регистрации) с приложением документа, удостоверяющего личность или его копии;

б) юридические лица – наименование юридического лица, основной государственный регистрационный номер, место нахождения и адрес юридического лица с приложением документов, подтверждающих такие сведения, документ, подтверждающий полномочия представителя юридического лица и документ, удостоверяющий его личность или его копия;

в) участники общественных обсуждений, являющиеся правообладателями соответствующих земельных участков и (или) расположенных на них объектов капитального строительства и (или) помещений, являющихся частью указанных объектов капитального строительства, также представляют сведения соответственно о таких земельных участках, объектах капитального строительства, помещениях, являющихся частью указанных объектов капитального строительства, из Единого государственного реестра недвижимости и иные документы, устанавливающие или удостоверяющие их права на такие земельные участки, объекты капитального строительства, помещения, являющиеся частью указанных объектов капитального строительства.

8. Замечания и предложения участников общественных обсуждений направляются с 14.06.2022 по 29.06.2022:

а) в письменной форме почтовым отправлением по адресу: 665830, Иркутская область, Ангарский городской округ, город Ангарск, улица Ворошилова, дом 15 или на адрес электронной почты Управления архитектуры и градостроительства администрации Ангарского городского округа: uaig@mail.angarsk-adm.ru, заверенные электронной цифровой подписью;

б) посредством записи в книге (журнале) учета посетителей экспозиции проекта по адресу: Иркутская область, Ангарский городской округ, город Ангарск, улица Ворошилова, дом 15 во время работы экспозиции: понедельник и среда с 8.18 до 17.30 часов, пятница с 8.18 до 16.30 часов, обед с 13.00 до 14.00 часов.

9. Организатором осуществляется консультирование участников общественных обсуждений при посещении экспозиции, по телефону номер 8 (3955) 52-47-23 (начиная с 14.06.2022 по 29.06.2022 понедельник и среда с 08.18 до 17.30 часов, пятница с 08.18 до 16.30 часов, обед с 13.00 до 14.00 часов), либо в форме ответа на электронное сообщение, направленное по электронному адресу Управления архитектуры и градостроительства администрации Ангарского городского округа: uaig@mail.angarsk-adm.ru.

10. Организатору обеспечить регистрацию участников общественных обсуждений в книге (журнале) учета посетителей экспозиции проекта в соответствии со временем работы экспозиции.

11. Организатору общественных обсуждений разместить проект, подлежащий рассмотрению на общественных обсуждениях и информационные материалы к нему 14.06.2022 на официальном сайте Ангарского городского округа в информационно-телекоммуникационной сети «Интернет» по адресу: http://angarsk-adm.ru.

12. Организатору общественных обсуждений опубликовать в газете «Ангарские ведомости» 14.06.2022 оповещение о начале общественных обсуждений, а также разместить:

а) на фасаде здания, расположенного по адресу: Иркутская область, Ангарский городской округ, город Ангарск, квартал 103, дом 1;

б) на фасаде здания, расположенного по адресу: Иркутская область, Ангарский городской округ, город Ангарск, квартал 277, дом 14;

в) на фасаде здания, расположенного по адресу: Иркутская область, Ангарский городской округ, город Ангарск, улица Ворошилова, дом 15.

13. Настоящее постановление опубликовать в газете «Ангарские ведомости» и разместить на официальном сайте Ангарского городского округа в информационно-телекоммуникационной сети «Интернет».

Мэр Ангарского городского округа С.А. Петров

Российская Федерация
Иркутская область
АДМИНИСТРАЦИЯ
Ангарского городского округа

П О С Т А Н О В Л Е Н И Е

10.06.2022 № 703-па

О внесении изменений в постановление администрации Ангарского городского округа от 18.01.2022 № 28-па

В целях оказания мер социальной поддержки отдельным категориям граждан на территории Ангарского городского округа, в соответствии с Федеральным законом от 06.10.2003 № 131-ФЗ «Об общих принципах организации местного самоуправления в Российской Федерации», Федеральным законом от 13.07.2015 № 220-ФЗ «Об организации регулярных перевозок пассажиров и багажа автомобильным транспортом и городским наземным электрическим транспортом в Российской Федерации и о внесении изменений в отдельные законодательные акты Российской Федерации», муниципальной программой Ангарского городского округа «Развитие транспортного комплекса» на 2020-2024 годы, утвержденной постановлением администрации Ангарского городского округа от 13.11.2019 № 1171-па, руководствуясь Уставом Ангарского городского округа, администрация Ангарского городского округа

ПОСТАНОВЛЯЕТ:

1. Внести в постановление администрации Ангарского городского округа от 18.01.2022 № 28-па «О предоставлении льготного проезда автомобильным транспортом общего пользования по маршрутам регулярных перевозок по нерегулируемым тарифам отдельным категориям граждан» (в редакции постановления администрации Ангарского городского округа от 14.03.2022 № 247-па), далее – Постановление, следующие изменения:

1.1. Пункт 1 Постановления изложить в следующей редакции:

«1. Предоставить с 01 марта по 31 декабря 2022 года отдельным категориям граждан следующие льготы на проезд автомобильным транспортом общего пользования по маршрутам регулярных перевозок пассажиров и багажа:

1.1. По маршрутам № 1, № 5 в размере 30 рублей за 1 поездку.

1.2. По маршрутам № 102, № 103, № 104, № 105 в размере 2,32 рублей за пассажирокилометр.».

1.2. Пункт 3 Постановления изложить в следующей редакции:

«3. Размер компенсации недополученных доходов, связанных с предоставлением таких льгот, устанавливается соглашением, заключенным между Перевозчиками и Комитетом по жилищно-коммунальному хозяйству, строительству, транспорту и связи администрации Ангарского городского округа (далее – КЖКХ) по согласованию с Комитетом по экономике и финансам администрации Ангарского городского округа.».

2. Настоящее постановление вступает в силу после его официального опубликования.

3. Настоящее постановление опубликовать в газете «Ангарские ведомости» и разместить на официальном сайте Ангарского городского округа в информационно-телекоммуникационной сети «Интернет».

Мэр Ангарского городского округа С.А. Петров

Российская Федерация
Иркутская область
АДМИНИСТРАЦИЯ
Ангарского городского округа

П О С Т А Н О В Л Е Н И Е

10.06.2022 № 704-па

О внесении изменений в муниципальную программу Ангарского городского округа «Развитие транспортного комплекса» на 2020-2024 годы, утвержденную постановлением администрации Ангарского городского округа от 13.11.2019 № 1171-па

Руководствуясь Бюджетным кодексом Российской Федерации, Федеральным законом от 06.10.2003 № 131-ФЗ «Об общих принципах организации местного самоуправления в Российской Федерации», Уставом Ангарского городского округа, Порядком принятия решений о разработке муниципальных программ Ангарского городского округа и их формирования и реализации, утвержденным постановлением администрации Ангарского городского округа от 05.08.2015 № 677-па (в редакции постановлений администрации Ангарского городского округа от 11.11.2015 № 1568-па, от 22.07.2016 № 1757-па, от 02.11.2016 № 2404-па, от 22.06.2017 № 1162-па, от 24.08.2017 № 1411-па, от 14.06.2018 № 777-па, от 03.07.2019 № 657-па, от 08.07.2020 № 574-па, от 16.06.2021 № 589-па), администрация Ангарского городского округа

ПОСТАНОВЛЯЕТ:

1. Внести в муниципальную программу Ангарского городского округа «Развитие транспортного комплекса» на 2020-2024 годы, утвержденную постановлением администрации Ангарского городского округа от 13.11.2019 № 1171-па (в редакции постановлений администрации Ангарского городского округа от 06.04.2020 № 278-па, от 13.07.2020 № 592-па, от 04.09.2020 № 739-па, от 09.10.2020 № 827-па, от 02.12.2020 № 968-па, от 26.12.2020 № 1064-па, от 30.12.2020 № 1128-па, от 05.02.2021 № 58-па, от 23.03.2021 № 244-па, от 06.04.2021 № 315-па, от 27.05.2021 № 508-па, от 29.09.2021 № 890-па, от 15.12.2021 № 1107-па, от 30.12.2021 № 1212-па, от 30.12.2021 № 1221-па, от 24.02.2022 № 163-па, 24.03.2022 № 303-па, от 30.03.2022 № 327-па, от 18.05.2022 № 571-па) (далее – Программа), следующие изменения:

1.1. Строку «Объемы и источники финансирования Программы» таблицы паспорта Программы изложить в следующей редакции:

«Объемы и источники финансирования Программы	Общий объем финансирования Программы за счет средств бюджета Ангарского городского округа составляет 304 728,0 тыс. рублей, в том числе: По годам: 2020 год – 81 414,3 тыс. рублей; 2021 год – 119 857,8 тыс. рублей; 2022 год – 83 555,0 тыс. рублей; 2023 год – 72,0 тыс. рублей; 2024 год – 19 828,9 тыс. рублей. По Подпрограммам: Подпрограмма «Развитие пассажирского транспорта и транспортной инфраструктуры » на 2020-2024 годы – 304 728,0 тыс. рублей.».

1.2. Пункт 5.1 раздела 5 «Объем и источники финансирования Программы» Программы изложить в следующей редакции:

«5.1. Общий объем финансирования Программы составляет 304 728,0 тыс. рублей, в том числе по годам:

2020 год – 81 414,3 тыс. рублей;
2021 год – 119 857,8 тыс. рублей;
2022 год – 83 555,0 тыс. рублей;
2023 год – 72,0 тыс. рублей;
2024 год – 19 828,9 тыс. рублей.

В том числе по Подпрограммам:

Подпрограмма «Развитие пассажирского транспорта и транспортной инфраструктуры» на 2020-2024 годы – 304 728,0 тыс. рублей.».

1.3. Строку «Объем и источники финансирования Подпрограммы 1» раздела 8 «Подпрограмма «Развитие пассажирского транспорта и транспортной инфраструктуры» на 2020-2024 годы» Программы изложить в следующей редакции:

«Объем и источники финансирования Подпрограммы 1	Общий объем финансирования Подпрограммы 1 за счет средств бюджета Ангарского городского округа составляет 304 728,0 тыс. рублей, в том числе по годам: 2020 год – 81 414,3 тыс. рублей; 2021 год – 119 857,8 тыс. рублей; 2022 год – 83 555,0 тыс. рублей; 2023 год – 72,0 тыс. рублей; 2024 год – 19 828,9 тыс. рублей.».

1.4. Приложение № 1 «Цель, задачи, целевые показатели Программы» к Программе изложить в новой редакции (Приложение № 1 к настоящему постановлению).

1.5. Приложение № 2 «Объем и источники финансирования Программы» к Программе изложить в новой редакции (Приложение № 2 к настоящему постановлению).

1.6. Настоящее постановление опубликовать в газете «Ангарские ведомости» и разместить на официальном сайте Ангарского городского округа в информационно-телекоммуникационной сети «Интернет».

2. Контроль исполнения настоящего постановления возложить на заместителя мэра Ангарского городского округа Сафронова А.С.

Мэр Ангарского городского округа С.А. Петров

Приложение № 1
к постановлению администрации
Ангарского городского округа
от 10.06.2022 № 704-па

«Приложение № 1
к Программе

ЦЕЛЬ, ЗАДАЧИ, ЦЕЛЕВЫЕ ПОКАЗАТЕЛИ ПРОГРАММЫ

№ п/п	Цель, задачи Программы, Подпрограммы, основные мероприятия, наименования целевых показателей	Ед. изм.	Целевой показатель 2019 года (факт)	Значение целевого показателя в результате реализации Программы	Планируемое значение целевого показателя по годам				
					2020 год	2021 год	2022 год	2023 год	2024 год
1	2	3	4	5	6	7	8	9	10
	Программа: «Развитие транспортного комплекса» на 2020-2024 годы								
	Цель Программы: Повышение качества предоставления транспортных услуг населению, развитие транспортной инфраструктуры Ангарского городского округа								
1.	Целевой показатель: Общее количество перевезенных пассажиров по маршрутам регулярных перевозок пассажиров в городском и пригородном сообщении	млн. чел./год	18,0	17,1	12,2	13,5	17,1	17,1	17,1
2.	Целевой показатель: Количество маршрутов, по которым осуществляются регулярные перевозки пассажиров в городском и пригородном сообщении Ангарского городского округа (городских автобусных маршрутов, пригородных, сезонных садоводческих трамвайных)	ед.	38	36	38	36	36	36	36
	Задача 1 Программы: Создание условий для предоставления транспортных услуг населению и организация транспортного обслуживания населения								
1.	Подпрограмма 1: «Развитие пассажирского транспорта и транспортной инфраструктуры» на 2020-2024 годы								
1.1.	Задача 1 Программы1: Создание условий для бесперебойного гарантированного транспортного сообщения, в том числе с сельскими населенными пунктами и садоводствами, находящимися на территории Ангарского городского округа								
1.1.1.	Основное мероприятие: Обеспечение транспортной доступности и комфортности пассажирских перевозок общественным транспортом на территории Ангарского городского округа								
1.1.1.1	Целевой показатель: Количество перевезенных пассажиров городским наземным электрическим транспортом	млн. чел./год	2,4	1,6	1,9	1,5	1,6	1,6	1,6
1.1.1.2	Целевой показатель: Количество перевезенных пассажиров автомобильным транспортом по маршрутам регулярных перевозок в городском и пригородном сообщении	млн. чел./год	15,6	15,5	10,3	12,0	15,5	15,5	15,5
1.1.1.3	Целевой показатель: Доля возмещаемых затрат из средств бюджета Ангарского городского округа в связи с оказанием услуг по перевозке пассажиров городским наземным электрическим транспортом от общей суммы произведенных расходов на оказание данных услуг	%	54,5	58,6	58,6	0	0	0	0
1.1.1.4	Целевой показатель: Доля финансового обеспечения затрат (части затрат) из средств бюджета Ангарского городского округа в связи с оказанием услуг по перевозке пассажиров городским наземным электрическим транспортом от общей суммы произведенных расходов на оказание данных услуг	%	0	14,5	0	91,1	42,5	0,0	14,5
1.1.1.5	Целевой показатель: Количество обновляемого подвижного состава МУП АГО «Ангарский трамвай»	ед.	0	10	2	8	0	0	0
1.1.1.6	Целевой показатель: Количество трамвайных маршрутов регулярных пассажирских перевозок, обслуживаемых при реализации транспортных услуг (показатель результата предоставления субсидии)	ед.	0	5	0	5	5	5	5

1	2	3	4	5	6	7	8	9	10
1.1.1.7	Целевой показатель: Количество совершенных поездок по электронным картам отдельных категорий граждан автомобильным транспортом общего пользования по маршрутам регулярных перевозок по нерегулируемым тарифам	ед.	0	451 278,0	0	0	451 278,0	0	0
1.2.	Задача 2 Подпрограммы 1: Сохранение транспортной инфраструктуры, повышение качества и безопасности перевозок граждан общественным пассажирским транспортом								
1.2.1.	Основное мероприятие: Сохранение транспортной (дорожной) инфраструктуры								
1.2.1.1	Целевой показатель: Количество выданных специальных разрешений на движение по автомобильным дорогам транспортных средств, осуществляющих перевозки тяжеловесных и (или) крупногабаритных грузов ежегодно	ед.	312	700	675	636	700	700	700

»

Мэр Ангарского городского округа С.А. Петров

Приложение № 2
к постановлению администрации
Ангарского городского округа
от 10.06.2022 № 704-па

«Приложение № 2
к Программе

ОБЪЕМ И ИСТОЧНИКИ ФИНАНСИРОВАНИЯ ПРОГРАММЫ

№ п/п	Источник финансирования Программы	Наименование ответственного исполнителя, соисполнителя, участника	Объем финансирования Программы, тыс. руб.					
			за весь период реализации	в том числе по годам				
				2020 год	2021 год	2022 год	2023 год	2024 год

1	2	3	4	5	6	7	8	9
1.	Программа «Развитие транспортного комплекса» на 2020-2024 годы							
	Всего, в том числе:	Комитет	304 728,0	81 414,3	119 857,8	83 555,0	72,0	19 828,9
	бюджет АГО		304 728,0	81 414,3	119 857,8	83 555,0	72,0	19 828,9
1.1.	Подпрограмма 1 «Развитие пассажирского транспорта и транспортной инфраструктуры» на 2020-2024 годы							
	Всего, в том числе:	Комитет	304 728,0	81 414,3	119 857,8	83 555,0	72,0	19 828,9
	бюджет АГО		304 728,0	81 414,3	119 857,8	83 555,0	72,0	19 828,9
1.1.1.	Основное мероприятие: Обеспечение транспортной доступности и комфортности пассажирских перевозок общественным транспортом на территории Ангарского городского округа							
	бюджет АГО	Комитет	304 434,0	81 372,3	119 809,8	83 495,0	0,0	19 756,9
1.1.1.1.	Мероприятие 1: Возмещение затрат (части затрат) в связи с оказанием услуг по перевозке пассажиров по маршрутам регулярных перевозок городским наземным электрическим транспортом		112 293,0	80 293,0	32 000,0	0,0	0,0	0,0
	бюджет АГО		112 293,0	80 293,0	32 000,0	0,0	0,0	0,0
1.1.1.2.	Мероприятие 2: Финансовое обеспечение затрат (части затрат) в связи с оказанием услуг по перевозке пассажиров по маршрутам регулярных перевозок городским наземным электрическим транспортом		159 142,9	0,0	81 441,8	57 944,2	0,0	19 756,9
	бюджет АГО		159 142,9	0,0	81 441,8	57 944,2	0,0	19 756,9
1.1.1.3.	Мероприятие 3: Обследование пассажиропотока на муниципальных маршрутах регулярных перевозок		96,0	96,0	0,0	0,0	0,0	0,0

1	2	3	4	5	6	7	8	9
	бюджет АГО		96,0	96,0	0,0	0,0	0,0	0,0
1.1.1.4.	Мероприятие 4: Доставка трамвайных вагонов		7 351,3	983,3	6 368,0	0,0	0,0	0,0
	бюджет АГО		7 351,3	983,3	6 368,0	0,0	0,0	0,0
1.1.1.5.	Мероприятие 5: Возмещение недополученных доходов (части доходов), возникающих при оказании услуг отдельным категориям граждан по льготной перевозке городским наземным автомобильным транспортом общего пользования по маршрутам регулярных перевозок		25 550,8	0,0	0,0	25 550,8	0,0	0,0
	бюджет АГО		25 550,8	0,0	0,0	25 550,8	0,0	0,0
1.1.2.	Основное мероприятие: Сохранение транспортной (дорожной) инфраструктуры							
	Всего, в том числе:	Комитет	294,0	42,0	48,0	60,0	72,0	72,0
	бюджет АГО		294,0	42,0	48,0	60,0	72,0	72,0

»

Мэр Ангарского городского округа С.А. Петров

ОПОВЕЩЕНИЕ О НАЧАЛЕ ОБЩЕСТВЕННЫХ ОБСУЖДЕНИЙ

В соответствии с Градостроительным кодексом Российской Федерации, Уставом Ангарского городского округа, на основании постановления администрации Ангарского городского округа от 10.06.2022 № 701-па «О проведении общественных обсуждений по проекту внесения изменений в проект планировки и проект межевания территории города Ангарска, ограниченной улицами Крупской, 40 лет Октября, проспектом Карла Маркса, улицей Декабристов, Весенняя, переулком Гаражный, утвержденных постановлением администрации города Ангарска от 12.10.2011 № 1989-г».

Управление архитектуры и градостроительства администрации Ангарского городского округа (далее – организатор)

(наименование органа, уполномоченного на организацию и проведение общественных обсуждений)

оповещает о начале общественных обсуждений по проекту внесения изменений в проект планировки и проект межевания территории города Ангарска, ограниченной улицами Крупской, 40 лет Октября, проспектом Карла Маркса, улицей Декабристов, Весенняя, переулком Гаражный, утвержденных постановлением администрации города Ангарска от 12.10.2011 № 1989-г (далее – проект)

(наименование проекта)

Проект, подлежащий рассмотрению на общественных обсуждениях, и информационные материалы к проекту 14.06.2022 будут размещены на официальном сайте Ангарского городского округа в информационно-телекоммуникационной сети «Интернет» по адресу: http://angarsk-adm.ru.

Перечень информационных материалов к проекту, подлежащему рассмотрению на общественных обсуждениях: проект внесения изменений в проект планировки и проект межевания территории города Ангарска, ограниченной улицами Крупской, 40 лет Октября, проспектом Карла Маркса, улицей Декабристов, Весенняя, переулком Гаражный, утвержденных постановлением администрации города Ангарска от 12.10.2011 № 1989-г

Срок проведения общественных обсуждений: с 14.06.2022 по 08.07.2022

Дата открытия экспозиции: 14.06.2022

Экспозиция проводится по адресу: Иркутская область, Ангарский городской округ, город Ангарск, улица Ворошилова, дом 15

Срок проведения экспозиции: с 14.06.2022 по 29.06.2022

Время работы экспозиции: понедельник и среда с 8.18 до 17.30 часов, пятница с 8.18 до 16.30 часов, обед с 13.00 до 14.00 часов

(дни и часы, в которые возможно посещение экспозиции)

Участниками общественных обсуждений являются жители Ангарского городского округа, постоянно проживающие на территории, в отношении которой подготовлен проект, достигшие к моменту проведения общественных обсуждений 18 лет.

Участники общественных обсуждений, прошедшие идентификацию, имеют право вносить предложения и замечания:

- в письменной форме почтовым отправлением по адресу: 665830, Иркутская область, Ангарский городской округ, город Ангарск, улица Ворошилова, дом 15 или на адрес электронной почты Управления архитектуры и градостроительства администрации Ангарского городского округа: uaig@mail.angarsk-adm.ru, заверенные электронной цифровой подписью;
- посредством записи в книге (журнале) учета посетителей экспозиции проекта, подлежащего рассмотрению на общественных обсуждениях по адресу: Иркутская область, Ангарский городской округ, город Ангарск, улица Ворошилова, дом 15 во время работы экспозиции: понедельник и среда с 8.18 до 17.30 часов, пятница с 8.18 до 16.30 часов, обед с 13.00 до 14.00 часов.

Срок приема предложений и замечаний участников общественных обсуждений по 29.06.2022.

Участники общественных обсуждений при посещении экспозиции и (или) направлении замечаний и предложений в целях идентификации представляют организатору сведения о себе (фамилию, имя, отчество (при наличии), дату рождения, адрес места жительства (регистрации) - для физических лиц; наименование юридического лица, основной государственный регистрационный номер, место нахождения и адрес юридического лица, документ, подтверждающий полномочия представителя юридического лица и документ, удостоверяющий его личность - для юридических лиц) с приложением документов, подтверждающих такие сведения. Участники общественных обсуждений, являющиеся правообладателями соответствующих земельных участков и (или) расположенных на них объектов капитального строительства и (или) помещений, являющихся частью указанных объектов капитального строительства, также представляют сведения соответственно о таких земельных участках, объектах капитального строительства, помещениях, являющихся частью указанных объектов капитального строительства, из Единого государственного реестра недвижимости и иные документы, устанавливающие или удостоверяющие их права на такие земельные участки, объекты капитального строительства, помещения, являющиеся частью указанных объектов капитального строительства.

Обработка персональных данных участников общественных обсуждений осуществляется с учетом требований, установленных Федеральным законом от 27 июля 2006 года № 152-ФЗ «О персональных данных».

Предложения и замечания, внесенные в соответствии с частью 10 статьи 5.1 Градостроительного кодекса Российской Федерации, не рассматриваются в случае выявления факта представления участником общественных обсуждений недостоверных сведений.

Организатором общественных обсуждений обеспечивается равный доступ к проекту, подлежащему рассмотрению на общественных обсуждениях, всех участников общественных обсуждений.

Организатором обеспечивается регистрация участников общественных обсуждений в книге (журнале) учета посетителей экспозиции проекта в соответствии со временем работы экспозиции.

Организатором осуществляется консультирование участников общественных обсуждений при посещении экспозиции, по телефону номер 8 (3955) 52-47-23 (начиная с 14.06.2022 по 29.06.2022 понедельник и среда с 08.18 до 17.30 часов, пятница с 08.18 до 16.30 часов, обед с 13.00 до 14.00 часов), либо в форме ответа на электронное сообщение, направленное по электронному адресу Управления архитектуры и градостроительства администрации Ангарского городского округа: uaig@mail.angarsk-adm.ru.

Подготовка и оформление протокола общественных обсуждений: с 30.06.2022 по 04.07.2022

Подготовка заключения о результатах общественных обсуждений: с 05.07.2022 по 08.07.2022

Контактный телефон организатора общественных обсуждений: 8 (3955) 52-47-23

Электронный адрес организатора общественных обсуждений: uaig@mail.angarsk-adm.ru

Почтовый адрес организатора общественных обсуждений:
665830, г. Ангарск, ул. Ворошилова, 15, а/я 4388

Подпись руководителя органа, уполномоченного
на организацию и проведение общественных обсуждений

_____ Е.В. Кузнецова – начальник Управления архитектуры и градостроительства администрации Ангарского городского округа – главный архитектор Ангарского городского округа

1.Положение о характеристиках планируемого развития территории, в том числе о плотности и параметрах застройки территории, о характеристиках объектов капитального строительства жилого, производственного, общественно-делового и иного назначения и необходимых для функционирования таких объектов и обеспечения жизнедеятельности граждан объектов коммунальной, транспортной, социальной инфраструктур, в том числе объектов, включенных в программы комплексного развития систем коммунальной инфраструктуры, программы комплексного развития транспортной инфраструктуры, программы комплексного развития социальной инфраструктуры и необходимых для развития территории в границах элемента планировочной структуры

Пункт 2.4 дополнить информацией

На рассматриваемой территории отсутствуют в настоящий момент оборудованные площадки на открытом воздухе для занятий спортом. Придомовая территория не обеспечивает в полной мере современным требованиям по спортивным площадкам в жилой застройке, у жителей микрорайона Байкальск вообще отсутствуют открытые спортивные площадки.

Основной целью проекта внесения изменений в проект планировки является сформировать два земельных участка в 103 квартале и 277 квартале и разместить на данной территории оборудованные открытые спортивные площадки для занятий спортом на открытом воздухе.

В 103 квартале предусмотрено разместить две оборудованные площадки для занятий спортом на открытом воздухе - многофункциональное игровое поле для волейбола/баскетбола/футбола и теннисный корт.

В 277 квартале предусмотрено разместить две оборудованные площадки для занятий спортом на открытом воздухе - беговая дорожка для бега с препятствиями и многофункциональное игровое поле для волейбола/баскетбола/футбола.

Обоснование площадей формируемых земельных участков в 103 квартале

В 103 квартале предусмотрен раздел земельного участка с кадастровым номером 38:26:040202:159 на 3 земельных участка. Земельный участок расположен в зоне делового, общественного и коммерческого назначения (О1). Формируемые земельные участки:

- ЗУ6 (нумерация дана по листу 1 тома Межевание) - площадью 8537,0 м2 для эксплуатации существующего здания Кадастровой Палаты по Иркутской области (филиал ФФГБУ ФКП Росреестра по Иркутской области). Общая площадь здания составляет 3 631,5 м2.

Размещение объектов государственного управления является основным видом использования территории.

Дляразмещение объектов - территории государственного управления (3.8.1) установлены предельные показатели по территории:

- минимальная площадь - 0,1 га (в проекте принята 0,8537 га);
- минимальные отступы от фронта улицы - 5 метров, от проездов - 3 метра (в проекте минимальный отступ от улиц 40 лет Октября составляет 18,5 метра);
- предельное количество этажей - 9 (существующее здание 3 этажа);
- максимальный процент застройки - 50%;
- предельная высота ограждения 1,5 метра - существующее ограждение отвечает требованиям.

Расчет площади земельного участка: в приложением Д СП 42.13330,2016 соответствии с таблицей на одного сотрудника приходиться 22 м2 площади здания. На одного сотрудника по СанПиН 2.2.2.1332-03 приходиться 12 м2 общей площади здания. Следовательно общее количество сотрудников составляет - 3631,5/12=302 человека. Нормативная площадь земельного участка составляет 22*302=6644,0.

Избыток площади земельного участка составляет 1893,0 м2.

Расчет паковочных мест: в соответствии с таблицей Ж1 пункт 1 на каждые 220 м2 площади необходимо 1 машино-место. Итого 3631,5/220=17 машино- мест. Нормативная площадь одного паковочного места составляет 13,25 м2. Для размещения паковочной автостоянки требуется площадь 225,25. В настоящее время на территории формируемого земельного участка есть парковочная автостоянка с асфальтобетонным покрытием площадью 1340 м2, что в полной мере обеспечивает служащих и посетителей парковочными местами.

- ЗУ7 (нумерация дана по листу 1 тома Межевание) - земельный участок, для размещения открытых спортивных площадок площадью 9448,0 м2.

Размещение оборудованных площадок для занятий спортом является основным видом использования территории.

Для размещение открытых оборудованных спортивных площадок (5.1.4) установлены предельные показатели по территории:

- минимальная площадь - 0,1 га (в проекте принята 0,9448 га);
- минимальные отступы от фронта улицы - 5 метров, от проездов - 3 метра (в проекте указаны линии ограничения застройки);
- предельное высота строений, сооружений составляет 55 м (в проекте не предусматривается размещать строения и сооружения);
- максимальный процент застройки - 50%;
- предельная высота ограждения 1,5 метра - существующее ограждение отвечает требованиям.

На территории земельного участка предусмотрено разместить две оборудованные площадки для занятий спортом на открытом воздухе - многофункциональное игровое поле для волейбола/баскетбола/футбола и теннисный корт.

- ЗУ5 (нумерация дана по листу 1 тома Межевание) - земельный участок для размещения Благоустройства территории (12.0.2) площадью 3129,0 м2.

Благоустройство территории является основным видом использования территории.

Предельные параметры для данного разрешенного использования территории не устанавливаются.

Обоснование площадей формируемых земельных участков в 277 квартале

В 277 квартале предусмотрен раздел земельного участка с кадастровым номером 38:26:040202:552 на 4 земельных участка. Формируемые земельные участки:

ЗУ1 (нумерация дана по листу 1 тома Межевание к.н. 38:26:040201:8307) - земельный участок площадью 2462 м2, расположен в зоне Ж2 - Зона застройки малоэтажными жилыми домами.

Размещение блокированной жилой застройки является основным видом использования территории.

Для размещение блокированной жилой застройки (2.3) установлены предельные показатели по территории:

Минимальная площадь земельного участка – 0,01 га.

Максимальная площадь земельного участка – 0,2 га.

Минимальные отступы от границ земельных участков:

Минимальный отступ от границ смежных земельных участков – 1 м, от границ земельного участка вдоль фронта улицы (проезда) – 3м

Предельное количество этажей или предельная высота зданий, строений, сооружений:

Предельное количество этажей – 3 этажа.

Максимальный процент застройки в границах земельного участка – 30%. Предельная высота ограждения (забора) – 2 м.

ЗУ2 (нумерация дана по листу 1 тома Межевание к.н. 38:26:040201:552) - земельный участок площадью 15025 м2, расположен в зоне О2 - зона размещения объектов социального и коммунально-бытового назначенная.

Размещение объектов среднего профессионального образования является основным видом использования территории.

Для размещения объекта среднего профессионального образования (3.5.2) установлены предельные показатели по территории:

Минимальная площадь земельного участка – 0,1 га;

Максимальная площадь земельного участка – 5 га.

Минимальные отступы от границ земельных участков в целях определения мест допустимого размещения зданий, строений, сооружений, за пределами которых запрещено строительство зданий, строений, сооружений:

Минимальный отступ от границ земельного участка – 10 м.

Предельное количество этажей или предельная высота зданий, строений, сооружений:

Предельное количество этажей – не выше 8 этажей.

Максимальный процент застройки вграницах земельного участка – 50%. Предельная высота ограждения (забора) – 1,5 м.

- ЗУ3 (нумерация дана по листу 1 тома Межевание) - земельный участок площадью 2475,0 м2, расположен в зоне Ж1 застройки индивидуальными жилыми домами.

Данный участок предусмотрен под Благоустройство территории 12.0.2. Благоустройство территории является основным видом использования территории.

Предельные параметры для данного разрешенного использования территории не устанавливаются.

- ЗУ4 (нумерация дана по листу 1 тома Межевание) - земельный участок, для размещения площадок для занятий спортом площадью 5367,0 м2.

Размещение площадок для занятий спортом является основным видом использования территории.

Для размещение открытых оборудованных спортивных площадок (5.1.3) установлены предельные показатели по территории:

-Предельные (минимальные и (или) максимальные) размеры земельных участков не подлежат установлению.

Размещение объектов капитального строительства запрещено.

На территории земельного участка редусмотрено разместить две оборудованные площадки для занятий спортом на открытом воздухе - беговая дорожка для бега с препятствиями и многофункциональное игровое поле для волейбола/баскетбола/футбола.

Сводная таблица по формируемым земельным участкам в 103 и 277 кварталах

№ п/п	ЗУ	Площадь	Адрес	Категория земель	Способ образования земельного участка	Разрешенное использование
1	:ЗУ1	2462,0	Российская Федерация, Иркутская область, городской округ Ангарский, город Ангарск, квартал 277, земельный участок 23	Земли населенных пунктов	Раздел земельного участка	для блокированной жилой застройки
2	:ЗУ2	15025,0	Иркутская область, г.Ангарск, квартал 277, дом 15	Земли населенных пунктов	Раздел земельного участка	Для размещения объектов среднего профессионального и высшего профессионального образования
3	:ЗУ3	2475,0	Российская Федерация, Иркутская область, г. Ангарск, квартал 277	Земли населенных пунктов	Раздел земельного участка	Благоустройство территории
4	:ЗУ4	5367,0	Российская Федерация, Иркутская область, г. Ангарск, квартал 277	Земли населенных пунктов	Раздел земельного участка	Оборудованные площадки для занятий спортом на открытом воздухе
5	:ЗУ5	3129,0	Иркутская область, г.Ангарск, квартал 103, д.1	Земли населенных пунктов	Раздел земельного участка	Благоустройство территории
6	:ЗУ6	8537,0	Иркутская область, г.Ангарск, квартал 103, д.1	Земли населенных пунктов	Раздел земельного участка	Для размещения производственных и административных зданий, строений, сооружений и обслуживающих их объектов
7	:ЗУ7	9448,0	Иркутская область, г.Ангарск, квартал 103, д.1	Земли населенных пунктов	Раздел земельного участка	Оборудованные площадки для занятий спортом на открытом воздухе

Баланс территории 103 квартала в границах земельного участка с кадастровым номером 38:26:040202:159

Наименование	Ед.изм.	Площадь	%
1 Общая площадь земельного участка, в том числе:	га	2,1114	100
1.1 Формируемый земельный участок ЗУ5 для благоустройства территории	га	0,3129	14,8%
1.2 Формируемый земельный участок ЗУ6 для размещения объектов государственного управления	га	0,8537	40,4%
1.3 Формируемый земельный участок ЗУ7 для размещения оборудованных открытых спортивных площадок	га	0,9448	44,8%
2.1 Площадь застройки, в том числе:	га	0,0919	10,7%
Площадь застройки формируемого земельного участка ЗУ6 (здание Кадастровой Палаты по Иркутской области (филиал ФФГБУ ФКП Росреестра по Иркутской области)	га	0,0919	10,7%
2.2 Площадь дорожных покрытий (проезды, автопарковки)	га	0,1996	9,4%
2.3 Площадь площадок открытых спортивных площадок	га	0,2250	10,6%
2.4 Площадь озеленения	га	1,5949	69,3%

Баланс территории 277 квартала в границах земельного участка с кадастровым номером 38:26:040202:552

Наименование	Ед.изм.	Площадь	%
1 Общая площадь земельного участка, в том числе:	га	2,5329	100
1.1 Земельный участок ЗУ1 для блокированной жилой застройки (к.н. 38:26:040201:8307)	га	0,2462	9,7%
1.2 Земельный участок ЗУ2 для размещения объекта среднего профессионального образования (к.н. 38:26:040201:552)	га	1,5025	59,3%
1.3 Формируемый земельный участок ЗУ3 для благоустройства территории	га	0,2475	9,8%
1.4 Формируемый земельный участок ЗУ4 для размещения площадок для занятий спортом	га	0,5367	21,2%
2.1 Площадь застройки, в том числе:	га	0,4489	17,7%
2.1.1 Площадь застройки земельного участка ЗУ2 (здание ГАПОУ ИО «Ангарский индустриальный техникум»)	га	0,3751	
2.1.2 Площадь застройки земельного участка ЗУ1 (блокированная жилая застройка)	га	0,0738	
2.2 Площадь дорожных покрытий (проезды, автопарковки)	га	0,5319	21,0%
2.3 Площадь площадок открытых спортивных площадок	га	0,0764	0,3%
2.4 Площадь озеленения	га	1,4757	61,0%

Текстовая часть проекта дополнена информацией

3.1 Зоны с особыми условиями использования территории

3.1.1 Расчет санитарно-защитной зоны от наземных гаражей в 277 квартале, расположенные на земельном участке с кадастровым номером 38:26:040201:8327:

В соответствии с требованиями таблицы 4.4.1 СанПиН 2.2.1/2.1.1.1200-03

«Санитарно-защитные зоны и санитарная классификация предприятий, сооружений и иных объектов» для наземных гаражей с количеством гаражей более 11 устанавливается санитарно-защитная зона равная 50,0 метров.

Для данного объекта предусматривается сокращение санитарно-защитной зоны на 25% в соответствии с пунктом 18.2 в связи со сплошным стеновым ограждением в сторону спортивных площадок. Итого санитарно-защитная зона устанавливается 50м*0,25=37,5 м.

3.1.2 Санитарно-защитная зона

Часть территории формируемого земельного участка под размещение открытых спортивных площадок попадает в санитарно-защитную зону шириной 2000 м от АО «АнгарскаяНефтехим ическаяКомпания».

Размещение открытых спортивных площадок предусмотрено вне санитарно-защитных зон объектов.

На стадии выполнения проектной документации на открытые оборудованные спортивные площадки необходимо выполнить проект санитаро-защитной зоны на существующие гаражи в 277 квартале.

3.2 Использование территории на период подготовки проекта планировки

В настоящее время территория под размещение оборудованных спортивных площадок в 277 квартале свободна от застройки, вдоль юго-восточной границы земельного участка проходят сети инженерного обеспечения - сети хоз.бытовой канализации и электрический кабель, которые предусмотрено сохранить. Размещение открытых спортивных площадок в охранной зоне инженерных сетей разрешено.

В настоящее время территория под размещение оборудованных спортивных площадок в 103 квартале застроена, на территории расположены здания гаража с кадастровым номером 38:26:040202:1238, здание овощехранилища 38:26:040202:1249 и здание гаража (объекты подлежат демонтажу), также по территории земельного участка проходят сети инженерно-технического обеспечения - силовые электрические кабеля, кабели связи, которые предусматривается сохранить. Размещение открытых спортивных площадок в охранной зоне инженерных сетей разрешено.

3.3 Инженерно-техническое обеспечение

Электроснабжение

Для функционирования объектов, их предусмотрено подключить к сетям электроснабжения, для освещения территории.

Для площадок в 103 квартале номинальная проектируемая мощность 45 кВт. Для площадок в 277 квартале номинальная проектируемая мощность 45 кВт.

3.4 Обоснование соответствия планируемых параметров, местоположения и назначения объектов регионального значения, объектов местного значения нормативам градостроительного проектирования и требованиям градостроительных регламентов, а также применительно к территории, в границах которой предусматривается осуществление комплексного развития территории, установленным правилами землепользования и застройки расчетным показателям минимально допустимого уровня обеспеченности территории объектами коммунальной, транспортной, социальной инфраструктур и расчетным показателям максимально допустимого уровня территориальной доступности таких объектов для населения.

Проектом не предусматривается размещение на территории, в отношении которой вносятся изменения, объектов регионального значения, объектов местного значения. Также не предусматривается осуществление комплексного развития территории.

3.5 Варианты планировочных и (или) объемно-пространственных решений застройки территории в соответствии с проектом планировки территории (в отношении элементов планировочной структуры, расположенных в жилых или общественно-деловых зонах).

Настоящий проект не предусматривает размещение и строительство новых объектов капитального строительства.

3.6 Перечень мероприятий по защите территории от чрезвычайных ситуаций природного и техногенного характера, в том числе по обеспечению пожарной безопасности и по гражданской обороне

Чрезвычайная ситуация — обстановка на определенной территории, сложившаяся в результате аварии, опасного природного явления, катастрофы, стихийного бедствия, которые могут повлечь или повлекли за собой человеческие жертвы, ущерб здоровью людей или окружающей среде, значительные материальные потери и нарушение условий жизнедеятельности людей.

Предупреждение чрезвычайных ситуаций - комплекс мероприятий, проводимых заблаговременно и направленных на максимальное уменьшение риска возникновения чрезвычайных ситуаций, а также на сохранение здоровья людей, снижение размеров ущерба окружающей среде и материальных потерь в случае их возникновения.

Ликвидация чрезвычайных ситуаций осуществляется силами и средствами организаций, органов местного самоуправления, органов исполнительной власти субъектов Российской Федерации, на территориях которых сложилась чрезвычайная ситуация.

3.7 Мероприятия противопожарной безопасности

Существующая сеть дорог обеспечивает подъезд транспорта к проектируемой территории, в том числе пожарной техники, санитарных и аварийных машин.

Рабочее проектирование объекта капитального строительства должно осуществляться в соответствии с Федеральным Законом от 22.07.2008 г. № 123-ФЗ «Технический регламент о требованиях пожарной безопасности».

3.8 Мероприятия по гражданской обороне

В соответствии с Федеральным законом от 12 февраля 1998 г. № 28-ФЗ «О гражданской обороне» гражданская оборона - система мероприятий по подготовке к защите и по защите населения, материальных и культурных ценностей на территории Российской Федерации от опасностей, возникающих при военных конфликтах или вследствие этих конфликтов, а также при чрезвычайных ситуациях природного и техногенного характера

3.9 Перечень мероприятий по охране окружающей среды

Ремонтно-строительные работы проводить с соблюдением следующих мероприятий:

-запрещается разведение костров и сжигание любых видов материалов и отходов на территории проводимых работ;

-осуществлять выполнение работ с минимально необходимым количеством технических средств;

-не допускается попадание в грунт вяжущих веществ, солевых и иных агрессивных растворов, горюче-смазочных материалов;

-хранение пылящих материалов (цемента, извести и т.п.) должно осуществляться в закрытых емкостях. Их доставка должна осуществляться в герметичной таре;

- строительный мусор собирать в мешки, в контейнеры и вывозить и на полигон

- по окончанию строительства необходимо в полном объеме выполнить работы по благоустройству, согласно проекту.

3.10 Результаты инженерных изысканий в объеме, предусмотренном разрабатываемой исполнителем работ программой инженерных изысканий

Инженерные изыскания на данную территорию не обновлялись и выполнены на существующей топографической съемке в виду того, что:

1. на рассматриваемой территории не предусмотрено размещать новых объектов капитального строительства;

2. с периода выполнения проекта планировки в 2011 году, новые объекты на рассматриваемой территории не появились.

3.11 Изменяемые красные линии

В 277 квартале предусмотрены изменение координат красных линий.

Координаты красных линий 277 квартала	
X	У
410639.4100	3307826.0500
410610.2435	3307815.7809
410610.1625	3307815.3094
410595.3913	3307809.5199
410594.5820	3307809.8530
410560.5277	3307796.2113
410464.2591	3307758.2326
410458.7600	3307756.0930
410462.6400	3307747.6820
410457.3830	3307745.5230
410493.7829	3307646.2023
410498.0529	3307647.8733
410557.0820	3307670.9830
410670.8930	3307625.8730
410671.2500	3307626.7720
410676.1521	3307624.9023
410676.1520	3307624.9020
410731.6700	3307768.8300
410754.9810	3307829.2800
410749.8426	3307831.2729
410748.5970	3307832.0810
410748.1210	3307832.4300
410747.6600	3307832.8000
410747.2120	3307833.1830
410746.7808	3307833.5793
410746.3570	3307833.9970
410745.9510	3307834.4200
410745.5559	3307834.8751
410745.2463	3307835.2469
410744.8202	3307835.7941
410735.0373	3307855.0515
410734.6953	3307855.4476
410734.3520	3307855.8180
410734.0410	3307856.1200
410733.7270	3307856.4120
410733.3970	3307856.6930
410733.0645	3307856.9567
410732.7215	3307857.2131
410732.3600	3307857.4630
410731.9970	3307857.6950
410731.6250	3307857.9150
410731.2440	3307858.1210
410730.8600	3307858.3100
410730.5023	3307858.4755
410730.0700	3307858.6590
410729.6779	3307858.8042
410729.2610	3307858.9400
410728.8410	3307859.0700
410728.4273	3307859.1784
410728.0060	3307859.2730
410727.5800	3307859.3698
410727.1530	3307859.4160
410726.7240	3307859.4640
410726.3028	3307859.4983
410725.8640	3307859.5180
410725.0132	3307859.5111
410724.0101	3307859.4279
410639.4100	3307826.0500

Вывод:

Размещение оборудованных площадок для занятий спортом на открытом воздухе позволит задействовать не используемую территорию в границах 103 и 277 кварталов, а также снизить дефицит по открытым спортивным площадкам для прилегающих кварталов

Положения об очередности планируемого развития территории, содержащие этапы проектирования, строительства, реконструкции объектов капитального строительства жилого, производственного, общественно-делового и иного назначения и этапы строительства, реконструкции необходимых для функционирования таких объектов и обеспечения жизнедеятельности граждан объектов коммунальной, транспортной, социальной инфраструктур, в том числе объектов, включенных в программы комплексного развития систем коммунальной инфраструктуры, программы комплексного развития транспортной инфраструктуры, программы комплексного развития социальной инфраструктуры.

Строительство оборудованных спортивных площадок предусмотрено в один этап.

Чертеж красных линий М 1:1000

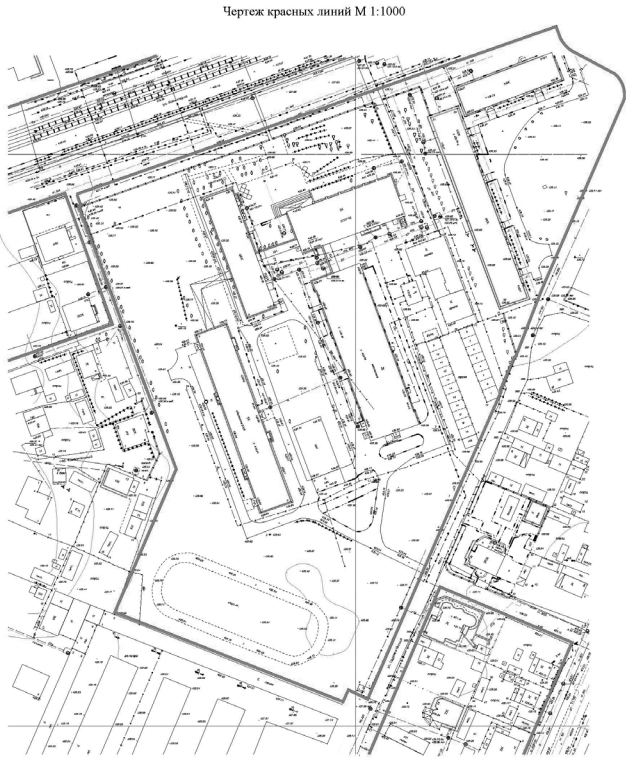

Условные обозначения:

- Красные линии

Координаты красных линий 277 квартала	
X	Y
410639.4100	3307826.0500
410610.2435	3307815.7809
410610.1625	3307815.3094
410595.3913	3307809.5199
410594.5820	3307809.8510
410560.5277	3307796.2113
410464.2591	3307758.2326
410458.7600	3307756.0930
410462.6400	3307747.0820
410457.3830	3307745.5210
410493.7829	3307646.2023
410488.0529	3307647.8713
410555.0820	3307670.9830
410670.8930	3307625.8730
410671.2900	3307626.7720
410676.1521	3307624.9023
410676.1520	3307624.9020
410731.6700	3307768.8360
410754.9930	3307829.2800
410749.8426	3307831.2729
410748.5870	3307832.0810
410748.1230	3307832.4300
410747.6600	3307832.8000
410747.2120	3307833.1830
410746.7808	3307833.5793
410746.3570	3307833.9970
410745.9510	3307834.4200
410745.5589	3307834.8751
410745.2461	3307835.2469
410744.8202	3307835.7941
410735.0373	3307855.0515
410734.6953	3307855.4476
410734.3520	3307855.8180
410734.0410	3307856.1200
410733.7270	3307856.4120
410733.3970	3307856.6930
410733.0645	3307856.9567
410732.7215	3307857.2131
410732.3800	3307857.4630
410731.9970	3307857.6950
410731.6250	3307857.9150
410731.2440	3307858.1210
410730.8600	3307858.3100
410730.5023	3307858.4755
410730.0700	3307858.6590
410729.6779	3307858.8042
410729.2610	3307858.9400
410728.8410	3307859.0700
410728.4273	3307859.1784
410728.0000	3307859.2730
410727.5800	3307859.3698
410727.1530	3307859.4160
410726.7240	3307859.4640
410726.3028	3307859.4983
410725.8640	3307859.5180
410725.0132	3307859.5111
410724.0501	3307859.4279
410639.4100	3307826.0500

Чертеж красных линий М 1:1000

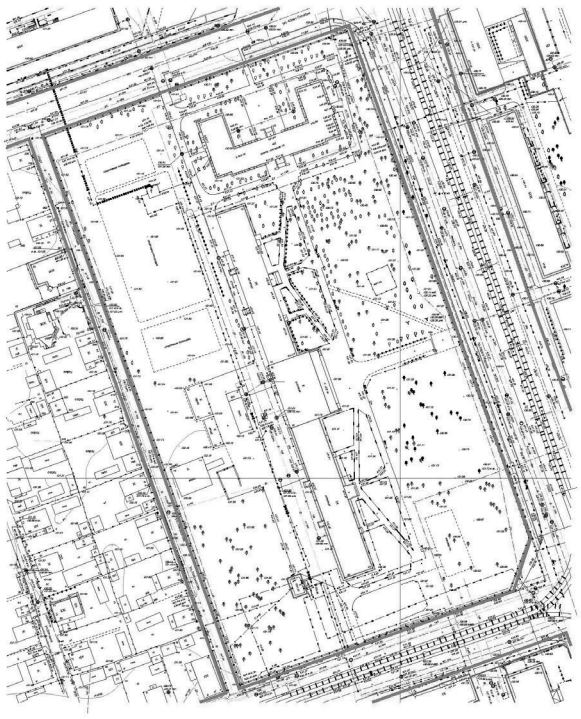

Условные обозначения:

- Красные линии

Чертеж границ зон планируемого размещения объектов капитального строительства М 1:1000

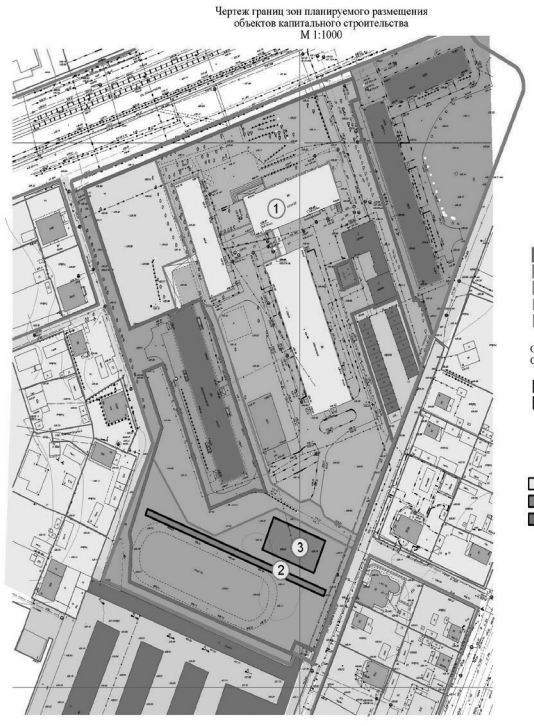

Экспликация зданий и сооружений

№ п/п	Наименование	Примечание
1	ГАПОУ ИО "Ангарский индустриальный техникум"	Существующий
2	Оборудованная площадка для занятий спортом на открытом воздухе (беговая дорожка для бега с препятствиями)	1 этап
3	Оборудованная площадка для занятий спортом на открытом воздухе (многофункциональное игровое поле для волейбола/баскетбола/футбола)	1 этап

Условные обозначения:

- Граница проектирования
- Красные линии
- Формируемые земельные участки
- Линия ограничения застройки
- Границы сформированных земельных участков учтенных в ГКН

ОБЪЕКТЫ КАПИТАЛЬНОГО СТРОИТЕЛЬСТВА:

ЖИЛЫЕ:

- Индивидуальная жилая застройка
- Многоквартирные жилые дома

3 - Номер зданий и сооружений по экспликации

НЕЖИЛЫЕ ЗДАНИЯ И СООРУЖЕНИЯ:

- Объекты профессионального образования
- Оборудованные открытые площадки для занятий спортом и физкультурой
- Гаражи

ТЕРРИТОРИЯ ЖИЛОЙ ЗАСТРОЙКИ

- Территория для индивидуального жилищного строительства (2.1)
- Территория среднеэтажной жилой застройки (2.5)
- Территория блокированной жилой застройки (2.3)

ТЕРРИТОРИЯ НЕЖИЛОЙ ЗАСТРОЙКИ

- Территория для оборудованных площадок для занятий спортом <5.1.4>
- Территории для среднего и высшего профессионального образования (3.5.2)
- Территории хранения автотранспорта (2.7.1)

ТЕРРИТОРИЯ ТРАНСПОРТНОЙ И ИНЖЕНЕРНОЙ ИНФРАСТРУКТУРЫ

- Территории улично-дорожной сети (12.0.1)
- Территория предоставления коммунальных услуг (3.1.1)

ТЕРРИТОРИИ ОБЩЕГО ПОЛЬЗОВАНИЯ:

- Благоустройство территории (12.0.2)

Чертеж границ зон планируемого размещения объектов капитального строительства М 1:1000

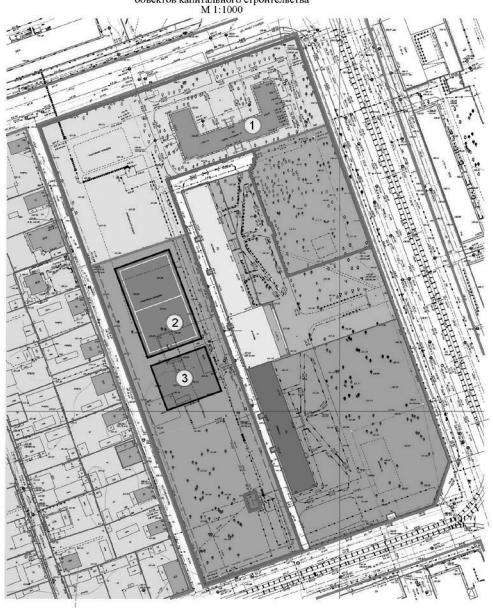

Экспликация зданий и сооружений

№ п/п	Наименование	Примечание
1	Здание Кадастровой Палаты по Иркутской области (филиал ФФГБУ ФКП Росреестра по Иркутской области)	Существующее
2	Оборудованная площадка для занятий спортом на открытом воздухе (многофункциональное игровое поле для волейбола/баскетбола/футбола)	1 этап
3	Оборудованная площадка для занятий спортом на открытом воздухе (теннисный корт)	1 этап

Условные обозначения:

- Граница проектирования
- Красные линии
- Формируемые земельные участки
- Линия ограничения застройки
- Границы сформированных земельных участков учтенных в ГКН

ОБЪЕКТЫ КАПИТАЛЬНОГО СТРОИТЕЛЬСТВА:

ЖИЛЫЕ:

- Индивидуальная жилая застройка
- Многоквартирные жилые дома

3 - Номер зданий и сооружений по экспликации

НЕЖИЛЫЕ ЗДАНИЯ И СООРУЖЕНИЯ:

- Объекты профессионального образования
- Оборудованные открытые площадки для занятий спортом и физкультурой
- Здание Кадастровой Палаты по Иркутской области (филиал ФФГБУ ФКП Росреестра по Иркутской области)

ТЕРРИТОРИЯ ЖИЛОЙ ЗАСТРОЙКИ

- Территория для индивидуального жилищного строительства (2.1)
- Территория среднеэтажной жилой застройки (2.5)
- Территория блокированной жилой застройки (2.3)

ТЕРРИТОРИЯ НЕЖИЛОЙ ЗАСТРОЙКИ

- Территория для оборудованных площадок для занятий спортом <5.1.4>
- Территории для среднего и высшего профессионального образования (3.5.2)
- Территории государственного управления (9.8.1)

ТЕРРИТОРИЯ ТРАНСПОРТНОЙ И ИНЖЕНЕРНОЙ ИНФРАСТРУКТУРЫ

- Территории улично-дорожной сети (12.0.1)
- Территория предоставления коммунальных услуг (3.1.1)

ТЕРРИТОРИИ ОБЩЕГО ПОЛЬЗОВАНИЯ:

- Благоустройство территории (12.0.2)

1.Результаты инженерных изысканий в объеме, предусмотренном разрабатываемой исполнителем работ программой инженерных изысканий, в случаях, если выполнение таких инженерных изысканий для подготовки документации по планировке территории требуется в соответствии с настоящим Кодексом

Инженерные изыскания на данную территорию не обновлялись и выполнены на существующей топографической съемке в виду того, что:

1. на рассматриваемой территории не предусмотрено размещать новых объектов капитального строительства;

2. с периода выполнения проекта планировки в 2011 году, новые объекты на рассматриваемой территории не появились.

2. Обоснование определения границ зон планируемого размещения объектов капитального строительства

На рассматриваемой территории не предусмотрено размещение дополнительных объектов капитального строительства.

3.Обоснование соответствия планируемых параметров, местоположения и назначения объектов регионального значения, объектов местного значения нормативам градостроительного проектирования и требованиям градостроительных регламентов, а также применительно к территории, в границах которой предусматривается осуществление комплексного развития территории, установленным правилами землепользования и застройки расчетным показателям минимально допустимого уровня обеспеченности территории объектами коммунальной, транспортной, социальной инфраструктур и расчетным показателям максимально допустимого уровня территориальной доступности таких объектов для населения

Граница зон планируемого размещения объектов капитального строительства в соответствии с Правилами землепользования и застройки Ангарского городского округа:

- территория земельного участка в 277 квартале расположена в зоне застройки индивидуальными жилыми домами (Ж1) размещение площадок для занятий спортом является основным видом использования территории. Предельные

(минимальные и (или) максимальные) размеры земельных участков не подлежат установлению;

- территория земельного участка в 103 квартале расположена в делового, общественного и коммерческого назначения (О1), размещение в данной зоне оборудованных площадок для занятий спортом является основным видом использования территории. Минимальный отступ от границ земельных участков вдоль фронта улицы – 5 м. Максимальный процент застройки для данного объекта определен в размере 70%.

Схема расположения элемента планировочной структуры в Ангарском городском округе

Ведомость чертежей

Лист	Наименование	Примечание
1	Схема расположения элемента планировочной структуры в Ангарском городском округе	
2	Схема расположения территории проектирования в структуре генерального плана Ангарского городского округа	
3	Схема использования территории в период подготовки проекта планировки М 1:1000	
4	Схема планировочного решения развития территории М 1:1000	
5	Схема организации улично-дорожной сети и движения транспорта М 1:1000	
6	Схема границ зон с особыми условиями использования территории М 1:1000	
7	Схема вертикальной планировки и инженерной подготовки територии М 1:1000	
8	Схема инженерных сетей и сооружения М 1:1000	

Схема расположения территории проектирования в структуре генерального плана Ангарского городского округа

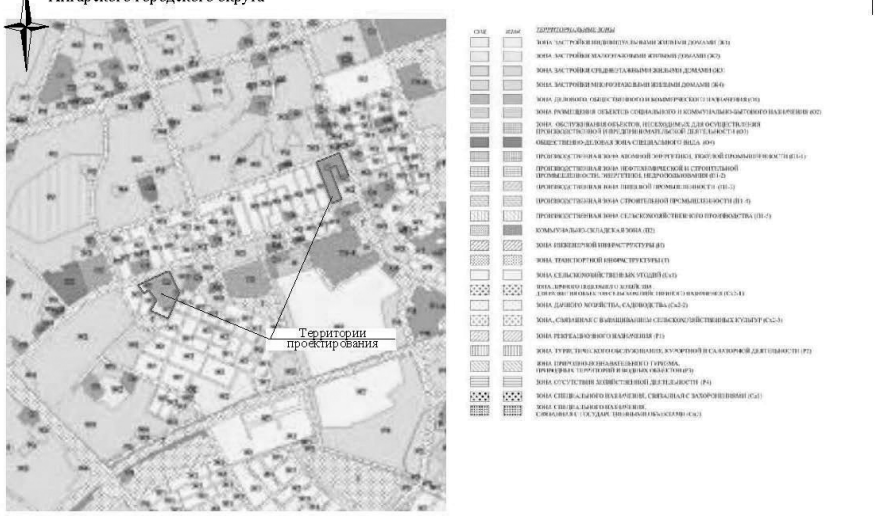

Схема использования территории в период подготовки проекта планировки М 1:1000

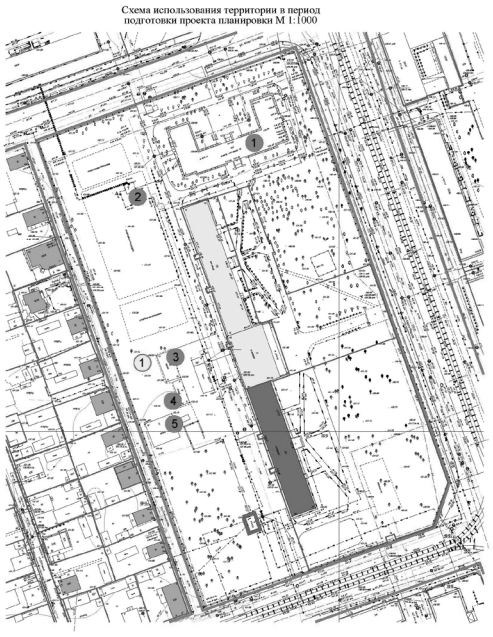

Условные обозначения:

- Граница проектирования
- Красные линии
- Границы сформированных земельных участков учтенных в ГКН

ОБЪЕКТЫ КАПИТАЛЬНОГО СТРОИТЕЛЬСТВА:
ЖИЛЫЕ:
- Индивидуальная жилая застройка
- Многоквартирные жилые дома

(1) - Номер земельного участка

НЕЖИЛЫЕ ЗДАНИЯ И СООРУЖЕНИЯ:
- Объекты профессионального образования
- Оборудованные открытые площадки для занятий спортом и физкультурой
- Здание Кадастровой Палаты по Иркутской области (филиал ФФГБУ ФКП Росреестра по Иркутской области)

Экспликация земельных участков

№ п/п	Адрес	Кадастровый номер земельного участка	Площадь земельного участка (кв.м.) (учтенная в ГНК)	Разрешенное использование земельного участка (учтенное в ГНК)
1	Иркутская область, г.Ангарск, квартал 103, д.1	38:26:040202:159	21114	Для эксплуатации административного здания , гаража и овощехранилища

Экспликация зданий и сооружений

№ п/п	Наименование	Примечание
1	Здание Кадастровой Палаты по Иркутской области (филиал ФФГБУ ФКП Росреестра по Иркутской области)	Существующее
2	Трансформаторная подстанция	Существующее
3	Здание гаража 38:26:040202:1238	Демонтаж
4	Здание гаража	Демонтаж
5	Здание овощехранилища 38:26:040202:1249	Демонтаж

Схема планировочного решения развития территории М 1:1000

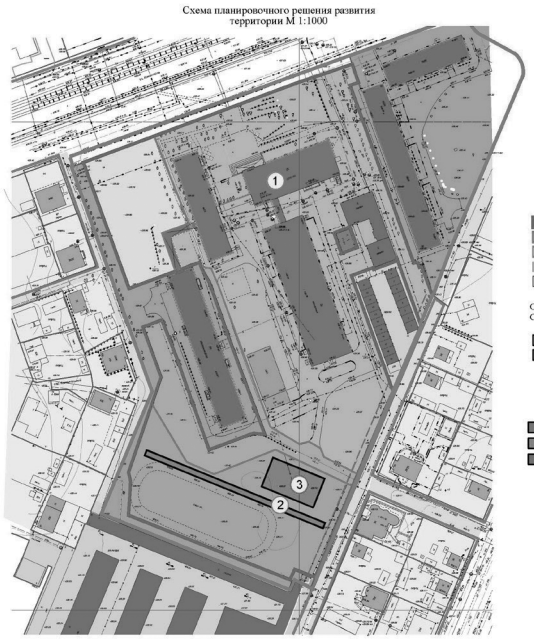

Экспликация зданий и сооружений

№ п/п	Наименование	Примечание
1	ГАПОУ ИО "Ангарский индустриальный техникум"	Существующий
2	Оборудованная площадка для занятий спортом на открытом воздухе (беговая дорожка для бега с препятствиями)	I этап
3	Оборудованная площадка для занятий спортом на открытом воздухе (многофункциональное игровое поле для волейбола/баскетбола/футбола)	I этап

Условные обозначения:

- Граница проектирования
- Красные линии
- Формируемые земельные участки
- Линии ограничения застройки
- Границы сформированных земельных участков учтенных в ГКН

ОБЪЕКТЫ КАПИТАЛЬНОГО СТРОИТЕЛЬСТВА:
ЖИЛЫЕ:
- Индивидуальная жилая застройка
- Многоквартирные жилые дома

(3) - Номер зданий и сооружений по экспликации

НЕЖИЛЫЕ ЗДАНИЯ И СООРУЖЕНИЯ:
- Объекты профессионального образования
- Оборудованные открытые площадки для занятий спортом и физкультурой
- Гаражи

ТЕРРИТОРИЯ ЖИЛОЙ ЗАСТРОЙКИ
- Территория для индивидуального жилищного строительства (2.1)
- Территория среднеэтажной жилой застройки (2.5)
- Территория блокированной жилой застройки (2.3)

ТЕРРИТОРИЯ НЕЖИЛОЙ ЗАСТРОЙКИ
- Территория для оборудованных площадок для занятий спортом <3.1.4>
- Территория для среднего и высшего профессионального образования (3.5.2)
- Территория хранения автотранспорта (2.7.1)

ТЕРРИТОРИЯ ТРАНСПОРТНОЙ И ИНЖЕНЕРНОЙ ИНФРАСТРУКТУРЫ
- Территория улично-дорожной сети (12.0.1)
- Территория предоставления коммунальных услуг (3.1.1)

ТЕРРИТОРИИ ОБЩЕГО ПОЛЬЗОВАНИЯ:
- Благоустройство территории (12.0.2)

Схема использования территории в период подготовки проекта планировки М 1:1000

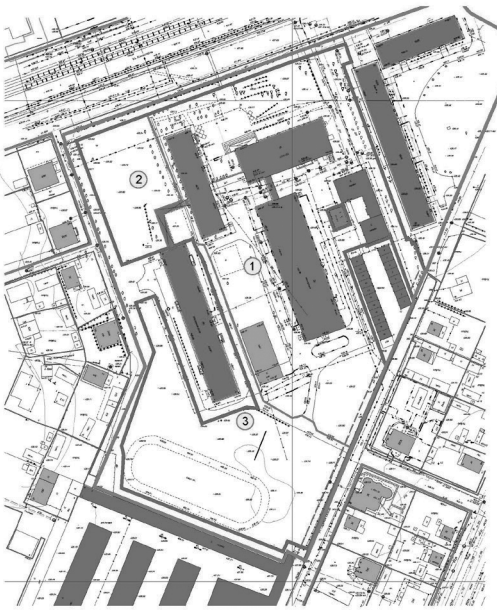

Условные обозначения:

- Граница проектирования
- Красные линии
- Границы сформированных земельных участков учтенных в ГКН

ОБЪЕКТЫ КАПИТАЛЬНОГО СТРОИТЕЛЬСТВА:
ЖИЛЫЕ:
- Индивидуальная жилая застройка
- Многоквартирные жилые дома

НЕЖИЛЫЕ ЗДАНИЯ И СООРУЖЕНИЯ:
- Объекты профессионального образования
- Гаражи

(1) - Номер земельного участка

Экспликация земельных участков

№ п/п	Адрес	Кадастровый номер земельного участка	Площадь земельного участка (кв.м.) (учтенная в ГНК)	Разрешенное использование земельного участка (учтенное в ГНК)
1	Иркутская область, г.Ангарск, квартал 277, дом 15	38:26:040201:552	15025	для эксплуатации объектов недвижимости Профессионального лицея № 32
2	Российская Федерация, Иркутская область, муниципальный округ Ангарский, город Ангарск, квартал 277, земельный участок 25	38:26:040201:8307	2462	Земельные участки (территории) общего пользования
3	Российская Федерация, Иркутская область, г. Ангарск, квартал 277	38:26:040201:8309	7842	Земельные участки (территории) общего пользования

Схема планировочного решения развития территории М 1:1000

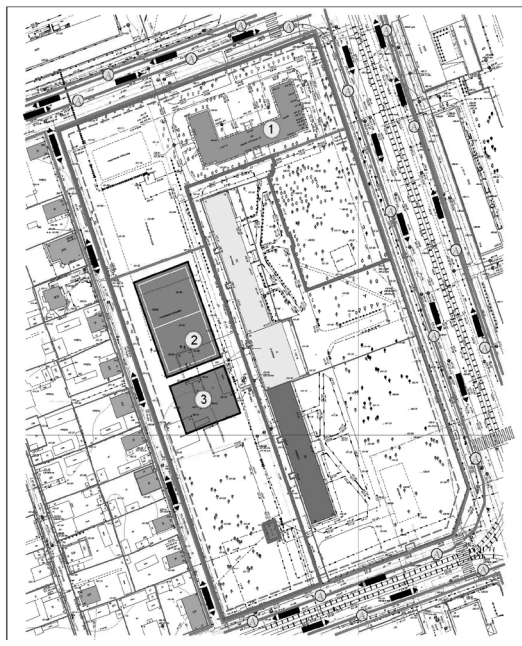

Экспликация зданий и сооружений

№ п/п	Наименование	Примечание
1	Здание Кадастровой Палаты по Иркутской области (филиал ФФГБУ ФКП Росреестра по Иркутской области)	Существующее
2	Оборудованная площадка для занятий спортом на открытом воздухе (многофункциональное игровое поле для волейбола/баскетбола/футбола)	I этап
3	Оборудованная площадка для занятий спортом на открытом воздухе (теннисный корт)	I этап

Условные обозначения:

- Граница проектирования
- Красные линии
- Формируемые земельные участки
- Линии ограничения застройки
- Границы сформированных земельных участков учтенных в ГКН

ОБЪЕКТЫ КАПИТАЛЬНОГО СТРОИТЕЛЬСТВА:
ЖИЛЫЕ:
- Индивидуальная жилая застройка
- Многоквартирные жилые дома

(3) - Номер зданий и сооружений по экспликации

НЕЖИЛЫЕ ЗДАНИЯ И СООРУЖЕНИЯ:
- Объекты профессионального образования
- Оборудованные открытые площадки для занятий спортом и физкультурой
- Здание Кадастровой Палаты по Иркутской области (филиал ФФГБУ ФКП Росреестра по Иркутской области)

ОБЪЕКТЫ ТРАНСПОРТНОЙ ИНФРАСТРУКТУРЫ:
- Направление движения по улицам местного значения
- Линия движения и остановки общественного транспорта (автобус) (тупик)
- Наземный пешеходный переход

						П-9/00/2021-ППиПМ		
						Проект внесения изменений в Проект планировки с проектом межевания территории г. Ангарска ограниченная ул. Крупской, 40 лет Октября, проспектом К.Маркса, ул. Декабристов, Весенний, пер. Гаражный		
Изм.	Кол.уч.	Лист	Подп.	Подпись	Дата			
ТИП		Зарков				Проект планировки и проект межевания Том 2 Обосновывающая часть проекта	Стадия	Лист	Листов
							П	5.2	
Вед.инженер		Августо				Схема организации улично-дорожной сети и движения транспорта	ООО "Проспект 38"		

Схема планировочного решения развития территории М 1:1000

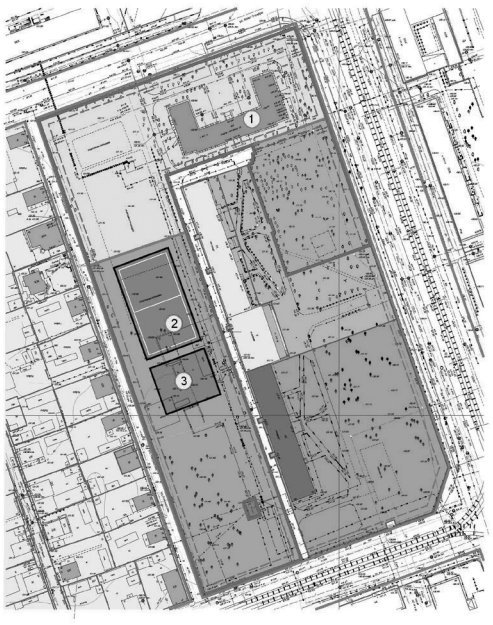

Экспликация зданий и сооружений

№ п/п	Наименование	Примечание
1	Здание Кадастровой Палаты по Иркутской области (филиал ФФГБУ ФКП Росреестра по Иркутской области)	Существующее
2	Оборудованная площадка для занятий спортом на открытом воздухе (многофункциональное игровое поле для волейбола/баскетбола/футбола)	I этап
3	Оборудованная площадка для занятий спортом на открытом воздухе (теннисный корт)	I этап

Условные обозначения:

- Граница проектирования
- Красные линии
- Формируемые земельные участки
- Линии ограничения застройки
- Границы сформированных земельных участков учтенных в ГКН

ОБЪЕКТЫ КАПИТАЛЬНОГО СТРОИТЕЛЬСТВА:
ЖИЛЫЕ:
- Индивидуальная жилая застройка
- Многоквартирные жилые дома

(3) - Номер зданий и сооружений по экспликации

НЕЖИЛЫЕ ЗДАНИЯ И СООРУЖЕНИЯ:
- Объекты профессионального образования
- Оборудованные открытые площадки для занятий спортом и физкультурой
- Здание Кадастровой Палаты по Иркутской области (филиал ФФГБУ ФКП Росреестра по Иркутской области)

ТЕРРИТОРИЯ ЖИЛОЙ ЗАСТРОЙКИ
- Территория для индивидуального жилищного строительства (2.1)
- Территория среднеэтажной жилой застройки (2.5)

ТЕРРИТОРИЯ НЕЖИЛОЙ ЗАСТРОЙКИ
- Территория для оборудованных площадок для занятий спортом <3.1.4>
- Территория для среднего и высшего профессионального образования (3.5.2)
- Территория государственного управления (3.8.1)

ТЕРРИТОРИЯ ТРАНСПОРТНОЙ И ИНЖЕНЕРНОЙ ИНФРАСТРУКТУРЫ
- Территория улично-дорожной сети (12.0.1)
- Территория предоставления коммунальных услуг (3.1.1)

ТЕРРИТОРИИ ОБЩЕГО ПОЛЬЗОВАНИЯ:
- Благоустройство территории (12.0.2)

Схема организации улично-дорожной сети и движения транспорта М 1:1000

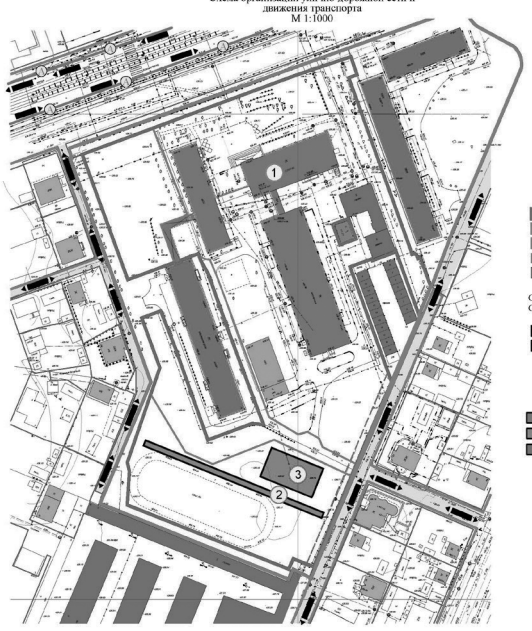

Экспликация зданий и сооружений

№ п/п	Наименование	Примечание
1	ГАПОУ ИО "Ангарский индустриальный техникум"	Существующий
2	Оборудованная площадка для занятий спортом на открытом воздухе (беговая дорожка для бега с препятствиями)	I этап
3	Оборудованная площадка для занятий спортом на открытом воздухе (многофункциональное игровое поле для волейбола/баскетбола/футбола)	I этап

Условные обозначения:

- Граница проектирования
- Красные линии
- Формируемые земельные участки
- Линии ограничения застройки
- Границы сформированных земельных участков учтенных в ГКН

ОБЪЕКТЫ КАПИТАЛЬНОГО СТРОИТЕЛЬСТВА:
ЖИЛЫЕ:
- Индивидуальная жилая застройка
- Многоквартирные жилые дома

(3) - Номер зданий и сооружений по экспликации

НЕЖИЛЫЕ ЗДАНИЯ И СООРУЖЕНИЯ:
- Объекты профессионального образования
- Оборудованные открытые площадки для занятий спортом и физкультурой
- Гаражи

ОБЪЕКТЫ ТРАНСПОРТНОЙ ИНФРАСТРУКТУРЫ:
- Направление движения по улицам местного значения
- Линия движения и остановки общественного транспорта (автобус) (тупик)
- Наземный пешеходный переход

Схема инженерных сетей и сооружения М 1:1000

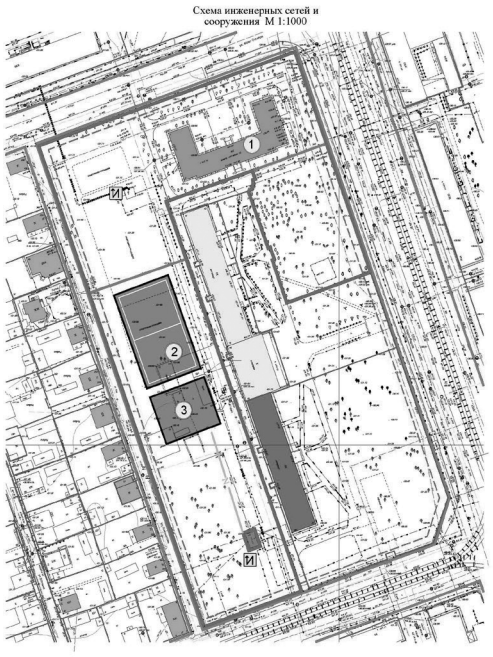

Экспликация зданий и сооружений

№ п/п	Наименование	Примечание
1	Здание Кадастровой Палаты по Иркутской области (филиал ФФГБУ ФКП Росреестра по Иркутской области)	Существующее
2	Оборудованная площадка для занятий спортом на открытом воздухе (многофункциональное игровое поле для волейбола/баскетбола/футбола)	I этап
3	Оборудованная площадка для занятий спортом на открытом воздухе (теннисный корт)	I этап

Условные обозначения:

- Граница проектирования
- Красные линии
- Формируемые земельные участки
- Линии ограничения застройки
- Границы сформированных земельных участков учтенных в ГКН

ОБЪЕКТЫ КАПИТАЛЬНОГО СТРОИТЕЛЬСТВА:
ЖИЛЫЕ:
- Индивидуальная жилая застройка
- Многоквартирные жилые дома

(3) - Номер зданий и сооружений по экспликации

НЕЖИЛЫЕ ЗДАНИЯ И СООРУЖЕНИЯ:
- Объекты профессионального образования
- Оборудованные открытые площадки для занятий спортом и физкультурой
- Здание Кадастровой Палаты по Иркутской области (филиал ФФГБУ ФКП Росреестра по Иркутской области)

ИНЖЕНЕРНАЯ ИНФРАСТРУКТУРА:
проект.
- Электрический кабель 0,4 кВ
- Трансформаторная подстанция 6/0,4кВ

Схема границ зон с особыми условиями использования территории М 1:1000

Экспликация зданий и сооружений

№ п/п	Наименование	Примечание
1	Здание Кадастровой Палаты по Иркутской области (филиал ФФГБУ ФКП Росреестра по Иркутской области)	Существующее
2	Оборудованная площадка для занятий спортом на открытом воздухе (многофункциональное игровое поле для волейбола/баскетбола/футбола)	I этап
3	Оборудованная площадка для занятий спортом на открытом воздухе (теннисный корт)	I этап

Условные обозначения:

- Граница проектирования
- Красные линии
- Формируемые земельные участки
- Линия ограничения застройки
- Границы сформированных земельных участков учтенных в ГКН

ОБЪЕКТЫ КАПИТАЛЬНОГО СТРОИТЕЛЬСТВА:
ЖИЛЫЕ:
- Индивидуальная жилая застройка
- Многоквартирные жилые дома

(3) - Номер зданий и сооружений по экспликации

НЕЖИЛЫЕ ЗДАНИЯ И СООРУЖЕНИЯ:
- Объекты профессионального образования
- Оборудованные открытые площадки для занятий спортом и физкультурой
- Здание Кадастровой Палаты по Иркутской области (филиал ФФГБУ ФКП Росреестра по Иркутской области)

ЗОНЫ С ОСОБЫМИ УСЛОВИЯМИ ИСПОЛЬЗОВАНИЯ ТЕРРИТОРИИ:
- Санитарно-защитная зона от трансформаторной подстанции
- Санитарный разрыв от гаражей

ОХРАННЫЕ ЗОНЫ ИНЖЕНЕРНЫХ КОММУНИКАЦИЙ:
- Охранная зона ЛЭП 0,4кВ и 6 кВ, кабели связи 1 м (есть сведения в ЕГРН)
- Охранная зона тепловой сети (есть сведения в ЕГРН)
- Охранная зона водопровода 5 м (сведения в ЕГРН отсутствуют)
- Охранная зона газ бытовой канализации 3м (сведения в ЕГРН отсутствуют)

ОФИЦИАЛЬНЫЕ НОВОСТИ АГО

Схема границ зон с особыми условиями использования территории М 1:1000

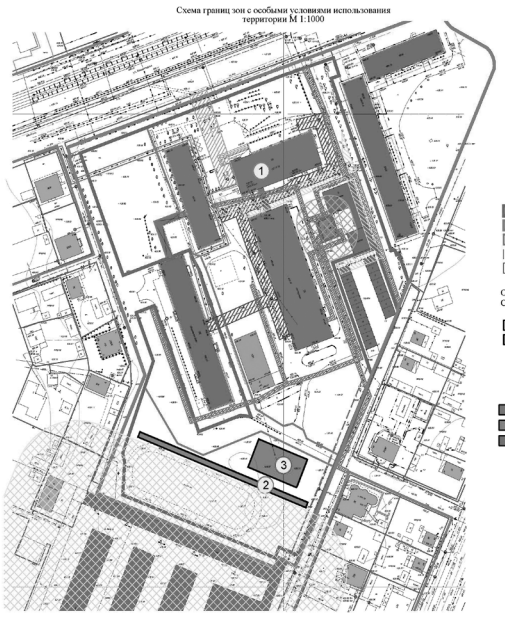

Экспликация зданий и сооружений

№ п/п	Наименование	Примечание
1	ГАПОУ ИО "Ангарский индустриальный техникум"	Существующий
2	Оборудованная площадка для занятий спортом на открытом воздухе (беговая дорожка для бега с препятствиями)	I этап
3	Оборудованная площадка для занятий спортом на открытом воздухе (многофункциональное игровое поле для волейбола/баскетбола/футбола)	I этап

Условные обозначения:

- Граница проектирования
- Красные линии
- Формируемые земельные участки
- Линия ограничения застройки
- Границы сформированных земельных участков учтенных в ГКН

ОБЪЕКТЫ КАПИТАЛЬНОГО СТРОИТЕЛЬСТВА:
ЖИЛЫЕ:
- Индивидуальная жилая застройка
- Многоквартирные жилые дома

3 - Номер зданий и сооружений по экспликации

НЕЖИЛЫЕ ЗДАНИЯ И СООРУЖЕНИЯ:
- Объекты профессионального образования
- Оборудованные открытые площадки для занятий спортом и физкультурой
- Гаражи

ЗОНЫ С ОСОБЫМИ УСЛОВИЯМИ ИСПОЛЬЗОВАНИЯ ТЕРРИТОРИИ:
- Санитарно-защитная зона от трансформаторной подстанции
- Санитарный разрыв от гаражей

ОХРАННЫЕ ЗОНЫ ИНЖЕНЕРНЫХ КОММУНИКАЦИЙ:
- Охранная зона КЛ 0,4кВ и 6 кВ 1 м (сведения в ЕГРН отсутствуют)
- Охранная зона тепловой сети (сведения в ЕГРН отсутствуют)
- Охранная зона водопровода 5 м (сведения в ЕГРН отсутствуют)
- Охранная зона хоз.бытовой канализации 3м (сведения в ЕГРН отсутствуют)

Схема вертикальной планировки и инженерной подготовки территории М 1:1000

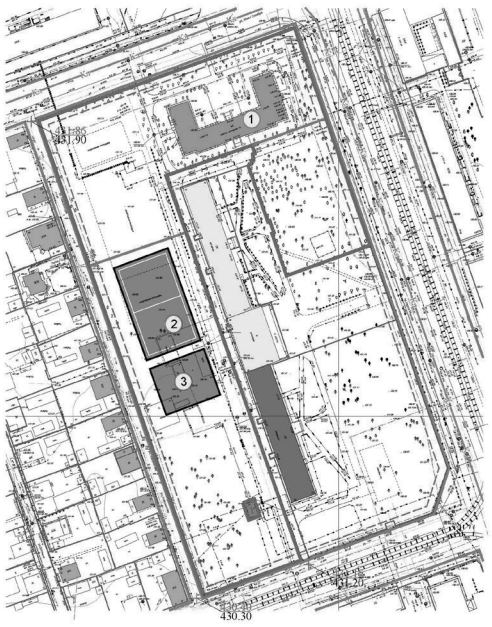

Экспликация зданий и сооружений

№ п/п	Наименование	Примечание
1	Здание Кадастровой Палаты по Иркутской области (филиал ФФГБУ ФКП Росреестра по Иркутской области)	Существующее
2	Оборудованная площадка для занятий спортом на открытом воздухе (многофункциональное игровое поле для волейбола/баскетбола/футбола)	I этап
3	Оборудованная площадка для занятий спортом на открытом воздухе (теннисный корт)	I этап

Условные обозначения:

- Граница проектирования
- Красные линии
- Формируемые земельные участки
- Линия ограничения застройки
- Границы сформированных земельных участков учтенных в ГКН

ОБЪЕКТЫ КАПИТАЛЬНОГО СТРОИТЕЛЬСТВА:
ЖИЛЫЕ:
- Индивидуальная жилая застройка
- Многоквартирные жилые дома

3 - Номер зданий и сооружений по экспликации

НЕЖИЛЫЕ ЗДАНИЯ И СООРУЖЕНИЯ:
- Объекты профессионального образования
- Оборудованные открытые площадки для занятий спортом и физкультурой
- Здание Кадастровой Палаты по Иркутской области (филиал ФФГБУ ФКП Росреестра по Иркутской области)

ИНЖЕНЕРНАЯ ПОДГОТОВКА ТЕРРИТОРИИ:
- Существующая сетьливневой канализации

433.60 - Проектная отметка земли
433.06 - Существующая отметка земли

Схема вертикальной планировки и инженерной подготовки территории М 1:1000

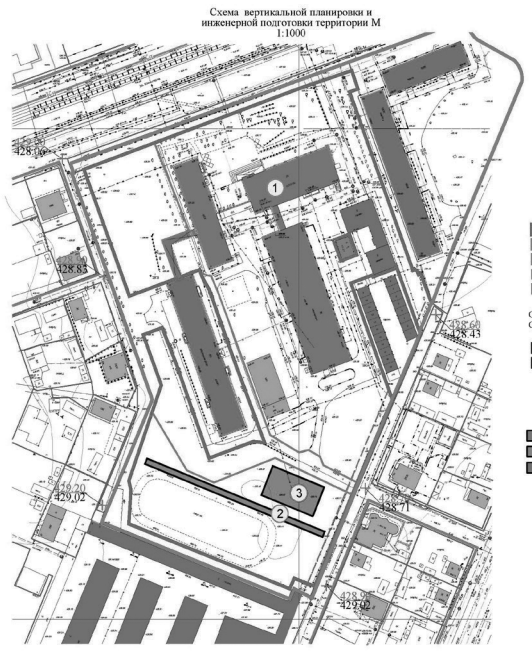

Экспликация зданий и сооружений

№ п/п	Наименование	Примечание
1	ГАПОУ ИО "Ангарский индустриальный техникум"	Существующий
2	Оборудованная площадка для занятий спортом на открытом воздухе (беговая дорожка для бега с препятствиями)	I этап
3	Оборудованная площадка для занятий спортом на открытом воздухе (многофункциональное игровое поле для волейбола/баскетбола/футбола)	I этап

Условные обозначения:

- Граница проектирования
- Красные линии
- Формируемые земельные участки
- Линия ограничения застройки
- Границы сформированных земельных участков учтенных в ГКН

ОБЪЕКТЫ КАПИТАЛЬНОГО СТРОИТЕЛЬСТВА:
ЖИЛЫЕ:
- Индивидуальная жилая застройка
- Многоквартирные жилые дома

3 - Номер зданий и сооружений по экспликации

НЕЖИЛЫЕ ЗДАНИЯ И СООРУЖЕНИЯ:
- Объекты профессионального образования
- Оборудованные открытые площадки для занятий спортом и физкультурой
- Гаражи

ИНЖЕНЕРНАЯ ПОДГОТОВКА ТЕРРИТОРИИ:
- Существующая сеть ливневой канализации

433.60 - Проектная отметка земли
433.06 - Существующая отметка земли

Схема инженерных сетей и сооружения М 1:1000

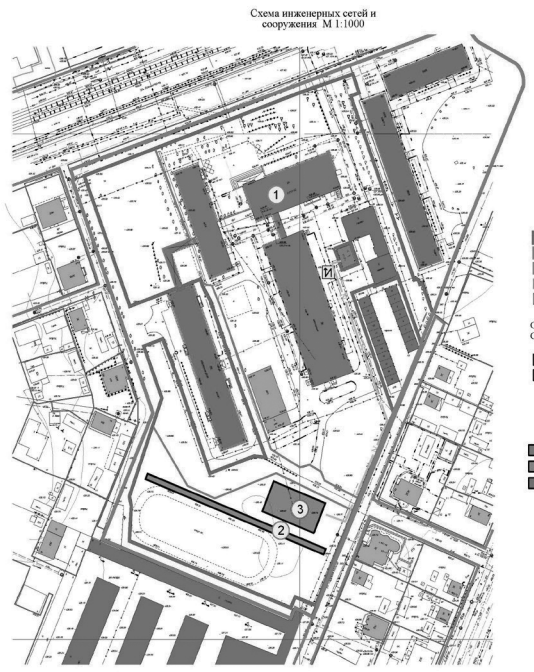

Экспликация зданий и сооружений

№ п/п	Наименование	Примечание
1	ГАПОУ ИО "Ангарский индустриальный техникум"	Существующий
2	Оборудованная площадка для занятий спортом на открытом воздухе (беговая дорожка для бега с препятствиями)	I этап
3	Оборудованная площадка для занятий спортом на открытом воздухе (многофункциональное игровое поле для волейбола/баскетбола/футбола)	I этап

Условные обозначения:

- Граница проектирования
- Красные линии
- Формируемые земельные участки
- Линия ограничения застройки
- Границы сформированных земельных участков учтенных в ГКН

ОБЪЕКТЫ КАПИТАЛЬНОГО СТРОИТЕЛЬСТВА:
ЖИЛЫЕ:
- Индивидуальная жилая застройка
- Многоквартирные жилые дома

3 - Номер зданий и сооружений по экспликации

НЕЖИЛЫЕ ЗДАНИЯ И СООРУЖЕНИЯ:
- Объекты профессионального образования
- Оборудованные открытые площадки для занятий спортом и физкультурой
- Гаражи

ИНЖЕНЕРНАЯ ИНФРАСТРУКТУРА:
проект.
- Электрический кабель 0,4 кВ
- Трансформаторная подстанция 6/0,4кВ

1.Межевание территории

№ п/п	ЗУ	Площадь	Адрес	Категория земель	Способ образования земельного участка	Разрешенное использование
1	:ЗУ1	2462,0	Российская Федерация, Иркутская область, городской округ Ангарский, город Ангарск, квартал 277, земельный участок 23	Земли населенных пунктов	Раздел земельного участка	для блокированной жилой застройки
2	:ЗУ2	15025,0	Иркутская область, г.Ангарск, квартал 277, дом 15	Земли населенных пунктов	Раздел земельного участка	Для размещения объектов среднего профессионального и высшего профессионального образования
3	:ЗУ3	2475,0	Российская Федерация, Иркутская область, г. Ангарск, квартал 277	Земли населенных пунктов	Раздел земельного участка	Благоустройство территории
4	:ЗУ4	5367,0	Российская Федерация, Иркутская область, г. Ангарск, квартал 277	Земли населенных пунктов	Раздел земельного участка	Оборудованные площадки для занятий спортом на открытом воздухе
5	:ЗУ5	3129,0	Иркутская область, г.Ангарск, квартал 103, д.1	Земли населенных пунктов	Раздел земельного участка	Благоустройство территории
6	:ЗУ6	8537,0	Иркутская область, г.Ангарск, квартал 103, д.1	Земли населенных пунктов	Раздел земельного участка	Для размещения производственных и административных зданий, строений, сооружений и обслуживающих их объектов
7	:ЗУ7	9448,0	Иркутская область, г.Ангарск, квартал 103, д.1	Земли населенных пунктов	Раздел земельного участка	Оборудованные площадки для занятий спортом на открытом воздухе

X	У
:ЗУ1	
Российская Федерация, Иркутская область, городской округ Ангарский, город Ангарск, квартал 277, земельный участок 23	
Площадь 2462,0 кв.м.	
410673.330	3307631.990
410688.150	3307669.250
410643.620	3307687.040
410638.270	3307673.690
410619.020	3307681.600
410609.410	3307657.510
410673.330	3307631.990
X	У
:ЗУ2	
Иркутская область, г.Ангарск, квартал 277, дом 15	
Площадь 15025,0 кв.м.	
410627.180	3307807.030
410626.510	3307805.210
410716.540	3307769.640
410718.190	3307773.890
410727.450	3307770.470
410717.180	3307742.240
410673.330	3307631.990
410609.410	3307657.510
410619.020	3307681.600
410618.080	3307681.970
410619.330	3307685.140
410620.270	3307684.760
410623.810	3307693.790
410620.190	3307695.260
410613.620	3307699.240
410581.040	3307711.950
410547.640	3307725.620
410536.700	3307730.160
410537.170	3307724.270
410528.020	3307701.390
410574.560	3307683.340
410593.810	3307675.040
410589.920	3307665.280
410564.570	3307675.400
410515.360	3307659.820
410510.760	3307660.990
410493.410	3307660.380
410462.680	3307745.260
410468.090	3307747.570
410464.260	3307758.230
410514.780	3307777.870
410560.530	3307796.210
410619.200	3307772.960
410623.610	3307784.110
410622.730	3307784.460
410627.230	3307795.830
410628.490	3307796.410
410595.390	3307809.520
410610.160	3307815.310
410624.770	3307809.400
410624.350	3307808.210
410627.180	3307807.030
410640.840	3307763.290
410644.110	3307771.520
410633.690	3307775.680
410630.420	3307767.490
410640.840	3307763.290
X	У
:ЗУ3	

Российская Федерация, Иркутская область, г. Ангарск, квартал 277	
Площадь 2475,0 кв.м.	
410511.50	3307776.59
410514.78	3307777.87
410517.98	3307779.15
410519.71	3307775.37
410526.14	3307761.43
410533.85	3307758.05
410535.15	3307753.51
410532.49	3307748.72
410538.64	3307735.65
410622.17	3307702.23
410621.41	3307699.86
410621.54	3307697.94
410622.51	3307696.30
410623.80	3307694.97
410623.81	3307693.79
410620.19	3307695.26
410613.62	3307699.24
410581.04	3307711.95
410547.64	3307725.62
410536.70	3307730.16
410537.17	3307724.27
410528.02	3307701.39
410574.56	3307683.34
410593.81	3307675.04
410589.92	3307665.28
410564.57	3307675.40
410550.76	3307671.03
410521.52	3307689.94
410515.70	3307704.28
410529.08	3307735.89
410511.50	3307776.59
X	У
:ЗУ4	
Российская Федерация, Иркутская область, г. Ангарск, квартал 277	
Площадь 5367,0 кв.м.	
410493.41	3307660.38
410510.76	3307660.99
410515.36	3307659.82
410550.76	3307671.03
410521.52	3307689.94
410515.70	3307704.28
410529.08	3307735.89
410511.50	3307776.59
410464.26	3307758.23
410468.09	3307747.57
410462.68	3307745.26
410493.41	3307660.38
X	У
:ЗУ5	
Иркутская область, г.Ангарск, квартал 103, д.1	
Площадь 3129,0 кв.м.	
411361.03	3308680.69
411375.77	3308718.90
411311.67	3308743.62
411295.02	3308700.50
411316.37	3308692.39
411316.86	3308693.37
411322.82	3308691.02
411322.32	3308690.05
411350.35	3308679.09
411351.16	3308680.03
411352.23	3308680.80
411353.57	3308681.28
411354.97	3308681.38
411356.45	3308681.13
411356.77	3308682.39
411361.03	3308680.69
X	У
:ЗУ6	
Иркутская область, г.Ангарск, квартал 103, д.1	
Площадь 8537,0 кв.м.	
411296.48	3308597.88
411370.55	3308569.31
411421.45	3308701.27
411375.77	3308718.90
411361.03	3308680.69
411344.29	3308636.36
411315.63	3308647.54
411296.48	3308597.88
X	У
:ЗУ7	
Иркутская область, г.Ангарск, квартал 103, д.1	
Площадь 9448,0 кв.м.	
411130.83	3308661.78
411296.48	3308597.88
411315.63	3308647.54
411150.22	3308712.04
411130.83	3308661.78
411178.620	3308680.930
411180.860	3308686.820
411172.260	3308690.070
411170.030	3308684.180
411178.620	3308680.930

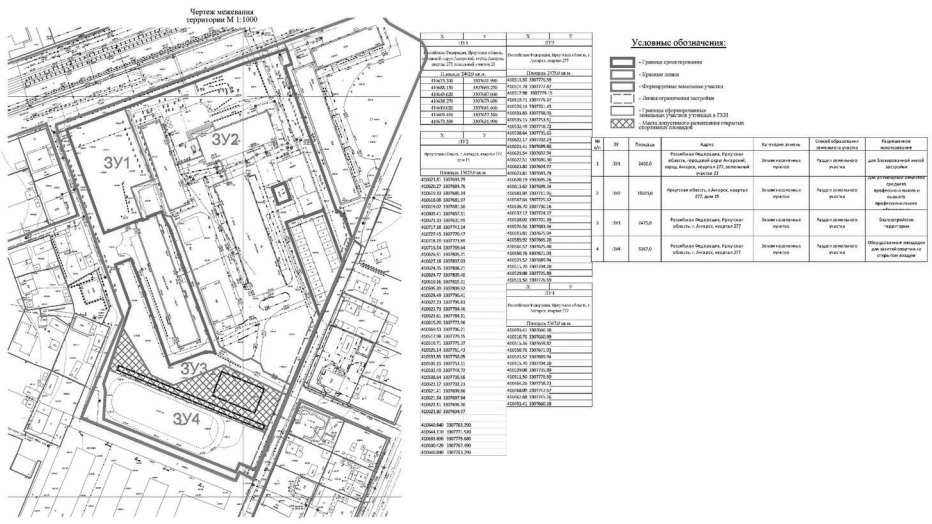

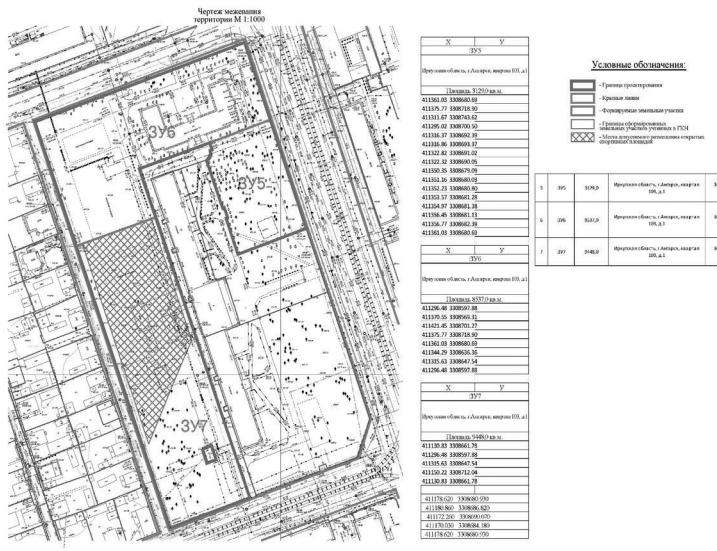

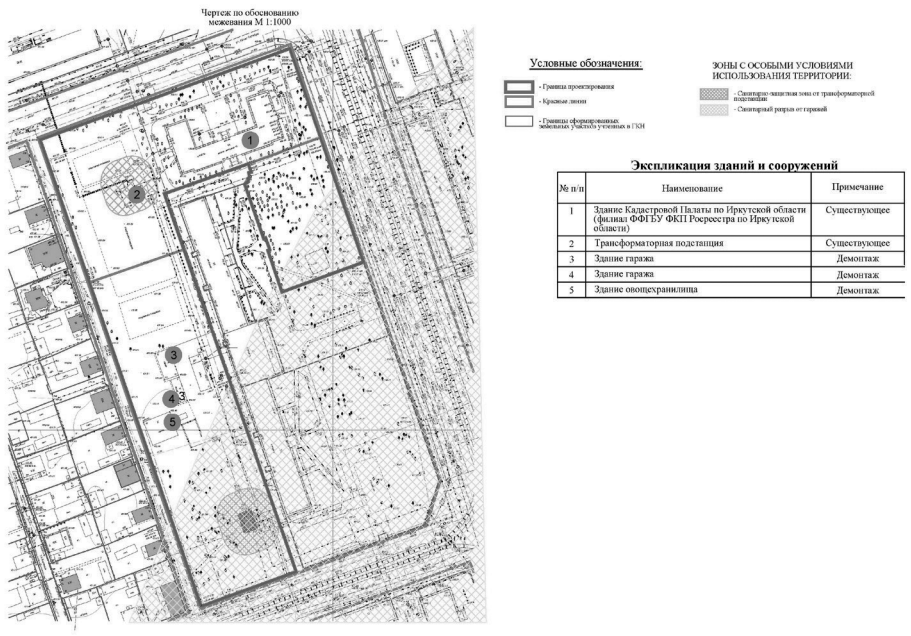

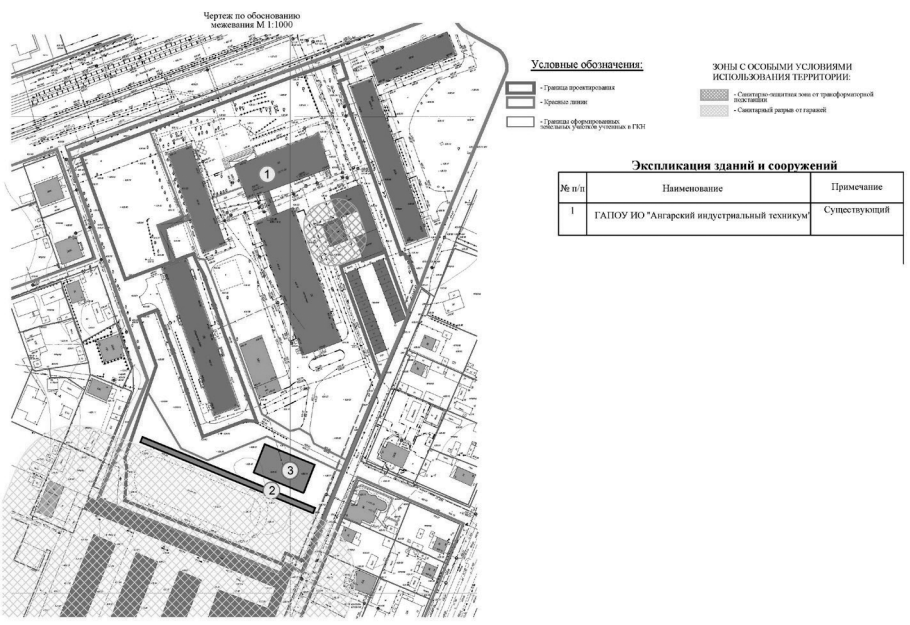

ОФИЦИАЛЬНЫЕ НОВОСТИ АГО

Организатор продажи – конкурсный управляющий ООО “СИБЭНЕРГОАКТИВ -ИРКУТСК” адрес: 664011, Обл. Иркутская, г. Иркутск, ул. Желябова д. 18 оф. 5, ИНН 3808201183, ОГРН 1173850032652). Копцев Константин Петрович действующий на основании решения Арбитражного суда Иркутской области от 30.07.2020 г. по делу № А19-25402/2019, член Ассоциация “ДМСОПАО” (адрес: 680020, Хабаровский край, г. Хабаровск, пер. Доступный, д. 13, оф. 6, 0008, ИНН 2721099166, ОГРН 1032700295099), Адрес для корреспонденции: 665821, обл. Иркутская, г Ангарск, кв-л 277-й, 20, 6, (kopcevarb@mail.ru , тел. 89834467527). Сообщает о продаже имущества ООО “СИБЭНЕРГОАКТИВ -ИРКУТСК” посредством заключения прямого договора купли-продажи с покупателем, без организации и проведения торгов. в составе:

Лот 1 ТМЦ начальная цена 34 820,83 рублей

П.н		Шт.	Цена
1	ВЕСЫ	1,000	1 612,50
2	ВЕСЫ ВТ4014-1Ш	1,000	14,40
3	ХАЛАТ ГАБАРДИН Р.52-54	5,000	161,25
4	Багор пожарный для пожарных машин	1,000	0,97
5	БИРКА У-134	100,000	87,65
6	Болт 10*60 ДИН 933 кл.пр. 8,8 оц.	2,000	21,12
7	Болт 12*60 ДИН 933 кл.пр. 8,8 оц.	0,500	246,58
8	Болт 12*70 ДИН 933 кл.пр. 8,8 оц.	5,000	42,97
9	Болт 8*50 ДИН 933 .	1,000	8,54
10	БОТЫ ДИЭЛЕКТР.	1,000	21,32
11	БРЮКИ ВАТНЫЕ разм.52-54	5,000	692,57
12	Бумага шлифовальная водостойкая (230х280мм; Р 1000) MIRKA	1,000	25,88
13	Бур по бетону 8*100/160 SDS PLUS BOSCH (Plus-1)	1,000	216,08
14	Вазелин технический ВТВ-1 100мл REXANT	2,000	65,84
15	ВАЛЕНКИ разм.28 на резине	5,000	72,56
16	Ведро пожарное конусное металлическое	1,000	80,63
17	Веревка полипропиленовая 8мм 24 прядная р.н. 1150кгс,м	10,000	314,82
18	Вилка угловая с/з черная 16А 250В TDM	30,000	0,76
19	ВЫКЛЮЧАТЕЛЬ ОТКР.ПР. 2,	5,000	125,09
20	Гайка 16 ГОСТ 5915-70,5927-70	4,000	336,69
21	Гаситель вибрации ГВ-0,8-9,1-300/16-20	1,000	359,95
22	Гаситель вибрации ГПГ-1,6-11-450А/16-20	1,000	0,97
23	ДЮБЕЛЬ ХОМУТ 19-25мм	100,000	459,56
24	Зажим плашечный ПА-2-2	30,000	86,68
25	Зажим соединительный СОАС-120-3	1,000	34,58
26	ЗАЗЕМЛЕНИЕ ПЕРЕНОС.ПЗУ-1	2,000	2,16
27	ЗАМОК НАВЕСНОЙ	10,000	30,74
28	Изолента ПВХ 0,15*19 жел	4,000	20,27
29	Изолента ПВХ 0,18*19мм желто-зеленая 20 метров	2,000	23,06
30	Изолента ПВХ 15*20 жел	3,000	38,43
31	Изолента ПВХ 15*20 зел	5,000	38,43
32	Изолента ПВХ 15*20 красн	5,000	30,74
33	Изолента ПВХ 15*20 син	4,000	1 612,50
34	Изолятор ИОС-110-600М УХЛ1	1,000	5514,75
35	Изолятор опорный ИО-1-2,5 У3	1,000	36,55
36	Изолятор проходной ИП 10/630-7,5 УХЛ2	1,000	337,42
37	Изолятор ПС-70Е 212	8,000	1319,49
38	Изолятор ПСД-70Е 212W	1,000	297,80
39	Изолятор ШС-10 Е	5,000	806,25
40	КАТОК ДЛЯ КАБЕЛЯ	4,000	13,21
41	Катушка 5СЯ.520.312-04	4,000	2075,29
42	Катушка 5СЯ.520.312-12	4,000	1596,38
43	КЛЮЧ ТРУБ.N3	1,000	0,29
44	Коврик диэлектрический 750Х750мм.	1,000	115,29
45	Колпачок К-9	75,000	144,64
46	КОРОБКА GE41004	50,000	4,84
47	Коробка КМ41234 распаячная для о/п 100х100х50мм IP55 (6 гермовводов)	5,000	80,63
48	КОРОБКА У-409	50,000	41,12
49	КОСТЮМ «МЕТЕЛИЦА»	1,000	8,78
50	КОСТЮМ «МЕТЕЛИЦА» 2705,08	9,000	293,21
51	КОСТЮМ Х/Б	1,000	4,15
52	КОСТЮМ Х/Б 5	5,000	22,28
53	Кошма противопожарная асбестовая ,ширина 1,5 метра	1,000	690,15
54	Круг отрезной 180* 3*22 по металлу Bosch Standart выпуклый	1,000	22,77
55	Крюк пожарный с деревянной рукояткой	1,000	175,36
56	КУРТКА ВАТНАЯ Р44-46	4,000	15,47
57	КУРТКА ВАТНАЯ разм.48-50	4,000	42,87
58	КУРТКА ВАТНАЯ разм.52-54 4,	3,000	13,23
59	КУРТКА ВАТНАЯ разм.52-54,	3,000	28,78
60	Лак битумный БТ-577	10,000	299,44
61	Лампа натриевая ДНаТ 250Вт 230В Е40 BL	2,000	161,41
62	Лампа ртутная выс. давления ДРЛ 250 Вт	16,000	918,33
63	Лампа спираль КЭЛР-FS Е27 20Вт 4000К IEK-eco	8,000	273,12
64	Лом пожарный лёгкий ЛПЛ	1,000	94,06
65	ЛЮКСОМЕТР TESTO 545	1,000	234,89
66	МАГАЗИН СОПРОТИВ.	4,000	156,57
67	Шайба плоская 16	2,500	104,45
68	Шайба плоская 22	3,000	127,58
69	Шайба плоская 8 оцинк	1,000	45,77
70	Шайба пружинная 10 оцинкованная ГОСТ 6402-70 22	0,500	21,37
71	Шайба пружинная 16 ГОСТ 6402-70 22	3,000	129,35
72	Шайба пружинная 22 ГОСТ 6402-70 22	3,000	128,33
73	Шайба пружинная 8 оцинкованная ГОСТ 6402-70 22	1,000	47,52
74	Штырь Ш-22-55	10,000	714,89
75	Ящик для песка метал. 0,5м3 сб-разб	1,000	1733,44
76	Бутыль 18,9 л. (тара)	6,000	729,34
77	Лопата снеговая металлическая с деревянным черенком	1,000	56,65
78	Лопата совковая без черенка(рельсовая сталь) песочная тип 2 Матик ЛСП2	1,000	35,55
79	Мыло 90 гр. обертка	23,000	99,62
80	Мыло антибактериальное 70 гр	15,000	89,98
81	Мыло хозяйственное, шт.	75,000	439,25
82	Наклейка 50*50	38,000	22,06
83	Осв. воздуха 300 мл	2,000	37,60
84	Полотно нетканное, м	5,000	86,43
85	Средство/мытья стекол 750 мл	1,000	23,41
86	Табличка пласт 150*150	69,000	1045,87
87	Табличка пласт 300*300	9,000	371,52
88	Черенки к лопатам 1,3м	1,000	11,88
89	Веник	3,000	120,57
90	Перчатки латексные	2,000	47,52
91	Полотно нож по металлу 300*12,5	3,000	10,48
92	Бельё мужское нательное х/б(с начесом)(Рзм 52-54,Рст-5-6)	1,000	199,14
93	Ботинки Грейдер кажанные с металлическим подноском (р.44)	1,000	546,32
94	Ботинки ФУЛГАРД от электродуги с композитным подноском (р.44)	1,000	771,42
95	ВЕЛУМ ФРОСТ Крем защитный от низких температур,туба,100мл	1,000	39,02
96	Зубило слесарное 100мм оксид SITOMO	2,000	44,28
97	Зубило слесарное 200мм	2,000	124,16
98	Сапоги кожанные ЮПИТЕР утепленные с защитным подноском (Рзм-44)	1,000	835,92
99	Сигнализатор напряжения индивидуальный касочный СНИКМ-35	1,000	640,57
100	Средство репеллентное КАМАРА,антиклещ	27,000	1 127,62
101	Термобелье (Рзм-52-54,Рст-5-6)	1,000	417,32
102	Фартук полимерный с нагрудником КЩС	1,000	112,23
103	Шапочка трикотажная	2,000	70,63
104	Щиток защитный НБТ2/С ВИЗИОН КЛАССИК ТЕРМО	7,000	819,47
105	Щиток защитный НН-С-701 (110х90) для электросварщиков Зубр	1,000	67,19
			34 820,83

Лот №2 ТМЦ начальная цена 31 614,63 рублей.

1	Каска защитная «СОМЗ-55» с логот	4,000	251,45
2	Клещи изолирующие КИ-1000	1,000	46,57
3	Костюм «Зима» утепл рабочий	1,000	1154,71
4	Костюм антипропильный утепленный	1,000	3547,50
5	Костюм Биоград	1,000	1614,11
6	Костюм зимний для защиты от электрической дуги,мужской ,90кал/см2	1,000	11735,94
7	Костюм специальный летний противоэнцифалитный	1,000	3986,91
8	Кувалда литая 5кг с ручкой	1,000	196,18
9	Куртка-накидка для защиты от повышенных температур из ткани WORKER,9кал/см2	1,000	1896,62
10	Куртка-рубашка для защиты от повышенных температур из ткани WORKER,5,6кал/см2	1,000	1173,58
11	Лом ЛО-25 d=25 (1м30см)	1,000	203,58
142	Маска малярная Лепесток 10 Biber	1,000	5,37
13	Молоток слесарный 500г фиберглас Tuiups toois	1,000	161,25
14	Напильник плоский 250мм №1	1,000	80,63
15	Нож монтерский малый складной с прямым лезвием НМ-03 (КВТ)	1,000	116,10
16	Панама противомаскитная	1,000	161,25
17	Паяльник ПД 220В 300Вт деревянная ручка REXANT	1,000	258,53
18	Паяльник-пистолет ПП 220В 500Вт пластиковая ручка REXANT	1,000	403,13
19	Перчатки зимние с силиковыми накладками (Рзм-10)	1,000	125,13
20	Перчатки трикотажные утепленные(Рзм.10)	1,000	7,90
21	Перчатки Хорнет с полиуретановым покрытием (Рзм-10)	1,000	61,11
22	Пила двуручная 1000мм	1,000	300,28
23	Плащ из термостойких материалов для защиты от воды из ткани WRKER,16кал/см2	1,000	3311,43
24	Подшлемник зимний из огнезащитной ткани Banwear с одним слоем огнезащ-го утепл-я простеган.с подклад	1,000	562,60
25	Подшлемник трикотажный	2,000	75,79
26	Полумаска фильтрующая	1,000	20,16
27	Рулетка 10м/25мм Tulips tools	1,000	156,82

Лот 3 ТМЦ начальная ценна 26 215,64 рублей

1	Подшлемник ТЕРМОСТОП УЛЬТРА термостойкий цв.т-син.	15,000	7300,80
2	НАКОНЕЧНИК ТМ-25-8-7	45,000	6,10
3	НОЖ МОНТЁРА 140мм	4,000	1,42
4	НОЖ ПО ДЕРЕВУ,	3,000	0,71
5	Огнетушитель ОУ-5	3,000	2805,75
6	Опора деревянная(лиственница) 11м	3,000	4192,50
7	Опора СВ 105-5	2,000	6003,78
8	ОТВЕРТКА ШЛИЦЕВАЯ 8х150	2,000	1,38
9	Очиститель ржавчины кг	6,000	311,57
10	ОЧКИ ГАЗОСВАРЩИКА	2,000	0,65
11	Патрон ,Е27 карболит.подвесной,250В,арт.5560723 UNIVersal	5,000	34,56
12	ПАЯНЧНЫЙ ТРАНСФОРМАТОР	1,000	10,26
13	ПЕРЕКЛЮЧАТЕЛЬ поворотный ПГ2-4-6П4НВ	1,000	1324,94
14	ПЕРЧАТКИ ЗИМНИЕ	3,000	9,35
15	ПЕЧЬ ПЭТ-4	5,000	19,75
16	ПЛАВКАЯ ВСТАВКА ПН-2-400А	8,000	1021,24
17	Полотно по металлу черное Миньяр	1,000	4,03
18	Припой пруток ПОС-40 REXANT	1,000	294,44
19	Пропан газ.тех., кг	21,000	268,73
20	РАЗРЯДНИК РВН-0.5 У1	1,000	362,81
21	РАЗРЯДНИК РВО-100 У1	1,000	320,86
22	РУБИЛЬНИК РПС-4/1П УЗ TDM (400А,правый привод,без плавких вставок)	1,000	1360,97
23	Сапоги Тофф Ангара-М 1553,22,	4,000	74,83
24	Серьга СРС 7-16	9,000	195,92
25	СИГНАЛИЗАТОР НАПР.КАС.»РАДИУС»	1,000	27,86
26	СТАРТЕР 220В	4,000	0,17
27	Термопатрон ПАС-95	1,000	181,89
28	ТЭН,	5,000	5,13
29	ТЭНР 54А13/2.3	5,000	5,87
30	УКАЗАТЕЛЬ УВН	1,000	13,71
31	УШКО У1-7-16	18,000	53,23
32	ШАЙБА М-8	6,000	0,02
33	ШАЙБА М10 3	56,000	0,36
34	ШАЙБА М6	14,000	0,05
			26 215,64

Имущества будет передано лицу, предложивший наивысшую цену за лот, но не ниже заявленной продажной стоимости товара. Предложение покупки товара направляются конкурсному управляющему по адресу: 665821, Иркутская область, г. Ангарск, 277 квартал, дом 20, кв. 6, и на электронный адрес kopcevarb@mail.ru, оформляется в письменной произвольной форме, при этом в обязательном порядке указываются следующие реквизиты:

- адрес местонахождения лица;
- регистрационные данные (для юридических лиц);
- паспортные данные (для физических лиц);
- возможные средства для контакта (телефон, факс и др.).
- предложение о цене (не ниже продажной стоимости имущества).

К предложению о покупке товара прилагаются:

- для юридического лица – заверенные данным юридическим лицом копии свидетельства о регистрации в едином государственном реестре юридических лиц, свидетельства о постановке на налоговый учет и документы, подтверждающие полномочия единоличного исполнительного органа, выписка из ЕГРЮЛ.
- для физического лица – копия паспорта.

Конкурсный управляющий принимает заявки в течение двадцати дней с момента публикации сообщения на сайте ЕФРСБ, по истечению срока представления предложения о цене, конкурсный управляющий обязан заключить Договор купли-продажи с лицом обратившемся, с предложением покупки товара предложивший наивысшую цену, но не ниже заявленной продажной стоимости товара, при этом по истечению срока подачи предложения о покупки имущества должника, прием иных предложений прекращается и не рассматривается. После определения покупателя, конкурсный управляющий в течение пяти дней направляет заявителю проект договора купли-продажи.

С покупателем заключается договор купли-продажи. Оплата по договору купли-продажи производится в течение 30 дней с момента заключения договора. Имущество передается после перечисления денежных средств в полном объеме на счет, используемый в процедуре конкурсного производства: **ООО «СИБЭНЕРГОАКТИВ - ИРКУТСК» ИНН 3808201183 ,КПП 380801001, ОГРН 1173850032652 Расчётный счёт 40702810418350002264, БИК 042520607, БАЙКАЛЬСКИЙ БАНК ПАО СБЕРБАНК г. Иркутск, Корр. счёт 30101810900000000607.**

ОПОВЕЩЕНИЕ
О НАЧАЛЕ ОБЩЕСТВЕННЫХ ОБСУЖДЕНИЙ

В соответствии с Градостроительным кодексом Российской Федерации, Уставом Ангарского городского округа, на основании постановления администрации Ангарского городского округа от 01.06.2022 № 680-па «О проведении общественных обсуждений по проекту внесения изменений в проект планировки и проект межевания территории города Ангарска, ограниченной улицами Чайковского, Крупской, переулком Гаражный, улицами Весенняя, Декабристов, Космонавтов, Ленинградским проспектом, утвержденные постановлением администрации города Ангарска от 21.10.2011 № 2052-г».

Управление архитектуры и градостроительства администрации Ангарского городского округа (далее – организатор)

(наименование органа, уполномоченного на организацию и проведение общественных обсуждений)

оповещает о начале общественных обсуждений по проекту внесения изменений в проект планировки и проект межевания территории города Ангарска, ограниченной улицами Чайковского, Крупской, переулком Гаражный, улицами Весенняя, Декабристов, Космонавтов, Ленинградским проспектом, утвержденные постановлением администрации города Ангарска от 21.10.2011 № 2052-г (далее – проект)

(наименование проекта)

Проект, подлежащий рассмотрению на общественных обсуждениях, и информационные материалы к проекту 20.06.2022 будут размещены на официальном сайте Ангарского городского округа в информационно-телекоммуникационной сети «Интернет» по адресу: http://angarsk-adm.ru.

Перечень информационных материалов к проекту, подлежащему рассмотрению на общественных обсуждениях: проект внесения изменений в проект планировки и проект межевания территории города Ангарска, ограниченной улицами Чайковского, Крупской, переулком Гаражный, улицами Весенняя, Декабристов, Космонавтов, Ленинградским проспектом, утвержденные постановлением администрации города Ангарска от 21.10.2011 № 2052-г

Срок проведения общественных обсуждений: с 14.06.2022 по 08.07.2022

Дата открытия экспозиции: 20.06.2022

Экспозиция проводится по адресу: Иркутская область, Ангарский городской округ, город Ангарск, улица Ворошилова, дом 15

Срок проведения экспозиции: с 20.06.2022 по 29.06.2022

Время работы экспозиции: понедельник и среда с 8.18 до 17.30 часов, пятница с 8.18 до 16.30 часов, обед с 13.00 до 14.00 часов

(дни и часы, в которые возможно посещение экспозиции)

Участниками общественных обсуждений являются жители Ангарского городского округа, постоянно проживающие на территории, в отношении которой подготовлен проект, достигшие к моменту проведения общественных обсуждений 18 лет.

Участники общественных обсуждений, прошедшие идентификацию, имеют право вносить предложения и замечания:

- в письменной форме почтовым отправлением по адресу: 665830, Иркутская область, Ангарский городской округ, город Ангарск, улица Ворошилова, дом 15 или на адрес электронной почты Управления архитектуры и градостроительства администрации Ангарского городского округа: uaig@mail.angarsk-adm.ru, заверенные электронной цифровой подписью;
- посредством записи в книге (журнале) учета посетителей экспозиции проекта, подлежащего рассмотрению на общественных обсуждениях по адресу: Иркутская область, Ангарский городской округ, город Ангарск, улица Ворошилова, дом 15 во время работы экспозиции: понедельник и среда с 8.18 до 17.30 часов, пятница с 8.18 до 16.30 часов, обед с 13.00 до 14.00 часов.

Срок приема предложений и замечаний участников общественных обсуждений по 29.06.2022.

Участники общественных обсуждений при посещении экспозиции и (или) направлении замечаний и предложений в целях идентификации представляют организатору сведения о себе (фамилию, имя, отчество (при наличии), дату рождения, адрес места жительства (регистрации) - для физических лиц; наименование юридического лица, основной государственный регистрационный номер, место нахождения и адрес юридического лица, документ, подтверждающий полномочия представителя юридического лица и документ, удостоверяющий его личность - для юридических лиц) с приложением документов, подтверждающих такие сведения. Участники общественных обсуждений, являющиеся правообладателями соответствующих земельных участков и (или) расположенных на них объектов капитального строительства и (или) помещений, являющихся частью указанных объектов капитального строительства, также представляют сведения соответственно о таких земельных участках, объектах капитального строительства, помещениях, являющихся частью указанных объектов капитального строительства, из Единого государственного реестра недвижимости и иные документы, устанавливающие или удостоверяющие их права на такие земельные участки, объекты капитального строительства, помещения, являющиеся частью указанных объектов капитального строительства.

Обработка персональных данных участников общественных обсуждений осуществляется с учетом требований, установленных Федеральным законом от 27 июля 2006 года № 152-ФЗ «О персональных данных».

Предложения и замечания, внесенные в соответствии с частью 10 статьи 5.1 Градостроительного кодекса Российской Федерации, не рассматриваются в случае выявления факта представления участником общественных обсуждений недостоверных сведений.

Организатором общественных обсуждений обеспечивается равный доступ к проекту, подлежащему рассмотрению на общественных обсуждениях, всех участников общественных обсуждений.

Организатором обеспечивается регистрация участников общественных обсуждений в книге (журнале) учета посетителей экспозиции проекта в соответствии со временем работы экспозиции.

Организатором осуществляется консультирование участников общественных обсуждений при посещении экспозиции, по телефону номер 8 (3955) 52-47-23 (начиная с 20.06.2022 по 29.06.2022 понедельник и среда с 08.18 до 17.30 часов, пятница с 08.18 до 16.30 часов, обед с 13.00 до 14.00 часов), либо в форме ответа на электронное сообщение, направленное по электронному адресу Управления архитектуры и градостроительства администрации Ангарского городского округа: uaig@mail.angarsk-adm.ru.

Подготовка и оформление протокола общественных обсуждений:с 30.06.2022 по 04.07.2022

Подготовка заключения о результатах общественных обсуждений:с 05.07.2022 по 08.07.2022

Контактный телефон организатора общественных обсуждений: 8 (3955) 52-47-23

Электронный адрес организатора общественных обсуждений: uaig@mail.angarsk-adm.ru

Почтовый адрес организатора общественных обсуждений:
665830, г. Ангарск, ул. Ворошилова, 15, а/я 4388

Подпись руководителя органа, уполномоченного
на организацию и проведение общественных обсуждений

_____ Е.В. Кузнецова – начальник Управления архитектуры и градостроительства администрации Ангарского городского округа – главный архитектор Ангарского городского округа

Общие сведения:

Настоящая проектная документация выполнена с целью изменения границ земельных участков с кадастровыми номерами 38:26:040401:24 и 38:26:040401:251, расположенных по адресу: Иркутская обл., г. Ангарск, мкр. 12/А, в районе пересечения ул. Коминтерна и ул. Космонавтов путем перераспределения за счет территории находящейся смежно, относящейся к не разграниченной территории. А также с целью изменения разрешенного использования земельного участка с кадастровым номером 38:26:040401:24 с «Предприятия розничной торговли, кроме рынков» на «Магазины», и земельного участка с кадастровым номером 38:26:040401:251 с «Для строительства и эксплуатации здания магазина» на «Магазины».

В соответствии с Правилами землепользования и застройки Ангарского городского округа земельные участки с кадастровыми номерами 38:26:040401:24 и 38:26:040401:251 расположены в зоне застройки многоэтажными жилыми домами (Ж4). Вид разрешенного использования земельных участков и объектов капитального строительства «Магазины» (код 4.4), предусмотрен в условно разрешенных видах разрешенного использования зоны застройки многоэтажными жилыми домами Ж4.

Предоставление разрешения на условно разрешенный вид использования земельного участка или объекта капитального строительства осуществляется в порядке, предусмотренном статьей 39 Градостроительного кодекса Российской Федерации, на основании заключения о результатах общественных обсуждений и рекомендаций Комиссии по подготовке проекта Правил землепользования и застройки Ангарского городского округа.

Согласно сведениям Единого государственного реестра недвижимости на земельном участке с кадастровым номером 38:26:040401:24 размещено здание с кадастровым номером 38:26:040401:7997, площадью 161,4 кв. м, с назначением - нежилое здание.

На земельном участке с кадастровым номером 38:26:040401:251 размещено здание предприятия розничной торговли.

Для приведения земельных участков с кадастровыми номерами 38:26:040401:24 и 38:26:040401:251 к нормативным требованиям и возможности строительства на них объектов капитального строительства, размещения элементов благоустройства, автопарковок, организации проездов для разгрузки товаров, пожарных проездов, необходимо привести к нормативным требованиям площадь данных земельных участков.

На территорию, в отношении которой разработана настоящая проектная документация, выполнены проект планировки и проект межевания, утвержденные постановлением администрации города Ангарска от 21.10.2011 № 2052-г, в которые необходимо внести изменения.

Образование новых границ земельных участков с кадастровыми номерами 38:26:040401:24 и 38:26:040401:251 предполагается за счет части земельного участка (согласно проекту межевания) ЗУ12А-3 площадью 2369.57 кв.м, предусмотренного для строительства и эксплуатации здания магазина, и части земельного участка (согласно проекту межевания) ЗУ12А-34 площадью 53,98 кв.м, предусмотренного для пользования территорией, прилегающей к зданию магазина, без возведения построек.

При формировании новых границ земельных участков образован земельный участок для благоустройства территории (12.0.2), в том числе, для возможности беспрепятственного проезда пожарной техники к многоквартирному жилому дому № 2.

Внесение изменений в проект планировки и проект межевания территории города Ангарска, ограниченной улицами Чайковского, Крупской, переулком Гаражный, улицами Весенняя, Декабристов, Космонавтов, Ленинградским проспектом.

Требуются следующие внесения изменений в проект планировки и проект межевания территории города Ангарска, ограниченной улицами Чайковского, Крупской, переулком Гаражный, улицами Весенняя, Декабристов, Космонавтов, Ленинградским проспектом, утвержденных постановлением администрации города Ангарска от 21.10.2011 № 2052-г:

1. Внести изменения в графическую часть проекта планировки. Добавить фрагменты чертежей:

Чертеж планировки территории. Фрагмент

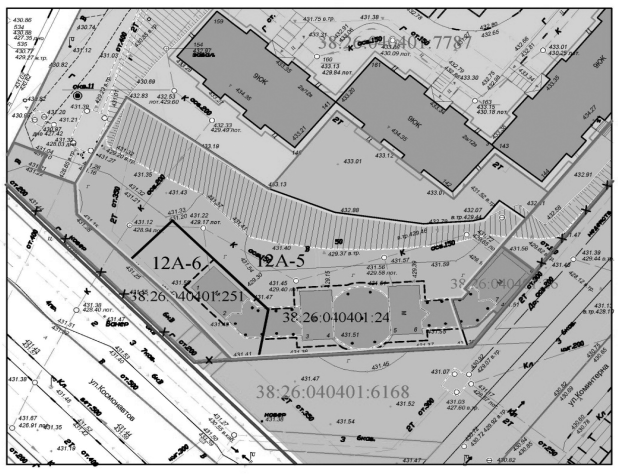

УСЛОВНЫЕ ОБОЗНАЧЕНИЯ:

- Границы территории, утвержденного проекта планировки
- Красные линии, подлежащие отмене
- Устанавливаемые красные линии
- Границы существующих элементов планировочной структуры
- Границы зон планируемого размещения объектов капитального строительства
- Границы существующих земельных участков сведения которых внесены в ЕГРН
- Границы существующих земельных участков сведения которых внесены в ЕГРН, подлежащих перераспределению
- Границы образуемых земельных участков
- Существующие здания, сооружения

Использование территории:

- Многоэтажная жилая застройка
- Объекты делового, общественного и коммерческого назначения
- Благоустройство территории
- Территория общего пользования в границах улиц и дорог

2. Внесение изменений в проект планировки территории с проектом межевания (основная часть) Том 1:

Положение о характеристиках планируемого развития территории, в том числе о плотности и параметрах застройки территории (в пределах, установленных градостроительным регламентом), о характеристиках объектов капитального строительства жилого, производственного, общественно-делового и иного назначения и необходимых для функционирования таких объектов и обеспечения жизнедеятельности граждан объектов коммунальной, транспортной, социальной инфраструктур, в том числе объектов, включенных в программы комплексного развития систем коммунальной инфраструктуры, программы комплексного развития транспортной инфраструктуры, программы комплексного развития социальной инфраструктуры и необходимых для развития территории в границах элемента планировочной структуры.

2.1 **Дополнить пункт 2.1 раздела 2 следующим:**

Красные линии - линии, которые обозначают границы территорий общего пользования и подлежат установлению, изменению или отмене в документации по планировке территории.

Территории общего пользования - территории, которыми беспрепятственно пользуется неограниченный круг лиц (в том числе площади, улицы, проезды, набережные, береговые полосы водных объектов общего пользования, скверы, бульвары).

Действующие красные линии, установленные на пересечении ул. Космонавтов и ул. Коминтерна подлежат отмене.

ОФИЦИАЛЬНЫЕ НОВОСТИ АГО

Красные линии на пересечении ул. Космонавтов и ул. Коминтерна будут установлены по границе земельного участка с кадастровым номером 38:26:040401:6168 с разрешенным использованием «Для эксплуатации автодороги».

Линии отступа от красных линий в целях определения мест допустимого размещения зданий, строений, сооружений в границах территории, в отношении которой вносятся изменения, принята в соответствии с Правилами землепользования и застройки Ангарского городского округа - 5 м.

Каталог координат красных линий микрорайона 12А в системе координат МСК-38

№ п/п	X	У
1	409355.910	3305910.500
2	409243.430	3306029.120
3	409263.130	3306037.740
4	409260.760	3306044.040
5	409257.600	3306042.660
6	409255.100	3306049.580
7	409248.900	3306050.090
8	409232.400	3306068.450
9	409220.520	3306079.730
10	409222.640	3306104.050
11	409222.910	3306105.900
12	409224.270	3306122.650
13	409224.320	3306123.600
14	409224.440	3306124.590
15	409230.990	3306129.310
16	409239.740	3306135.990
17	409244.590	3306129.620
18	409299.380	3306172.000
19	409294.820	3306178.170
20	409340.450	3306212.970
21	409344.950	3306206.970
22	409415.550	3306261.790
23	409411.430	3306267.080
24	409416.190	3306270.710
25	409417.740	3306271.890
26	409412.100	3306279.840
27	409478.970	3306330.640
28	409484.500	3306322.780
29	409486.780	3306324.520
30	409496.540	3306312.500
31	409502.030	3306316.360
32	409557.760	3306357.250
33	409563.740	3306361.610
34	409556.000	3306371.920
35	409597.360	3306402.950
36	409731.830	3306506.800
37	409734.250	3306503.400
38	409738.040	3306503.210
39	409742.480	3306510.010
40	410069.350	3306322.220
41	410042.760	3306275.940
42	410039.050	3306274.500
43	410033.800	3306266.400
44	410034.190	3306263.810
45	409966.820	3306153.290
46	409916.910	3306069.480
47	409914.570	3306066.010
48	409909.050	3306058.850
49	409903.090	3306052.020
50	409896.730	3306045.610
51	409814.180	3305967.440
52	409662.990	3305971.560
53	409663.140	3305973.740
54	409632.790	3305975.070
55	409506.320	3305976.480
56	409506.090	3305975.750
57	409496.300	3305975.410
58	409486.550	3305974.440
59	409476.880	3305972.880
60	409470.150	3305971.340
61	409469.980	3305969.770
62	409442.730	3305960.120
63	409416.510	3305944.790
64	409376.480	3305909.430
65	409374.610	3305909.530
66	409373.430	3305908.400
67	409372.260	3305909.640
1	409355.910	3305910.500

2.2 Внести изменения в строку 21 таблицы пункта 2.2 Планируемое размещение объектов социально-культурного и коммунально-бытового назначения, иных объектов капитального строительства и добавить строку 22.

Зона размещения ОКС	Наименование ОКС	Параметры ОКС	Описание местоположения
12а-5	Магазин	-	Мкр 12а, около д. 2в
12а-6	Магазин	-	Мкр 12а, около д. 2в

2.3 Строки 17, 18, 40, 41, 42, 57, 58, 59, 60 и 61 таблицы пункта 2.3 Основные технико-экономические показатели проекта планировки изложить в следующей редакции:

Показатели	Единица измерения	Современное состояние 2011 г.	Расчетный срок 2025 г.
1.3 Из общей площади проектируемого района селитебные территории общего пользования - всего	га м²/чел.	98,4 18,2	98,5 20,9
из них озелененные территории общего пользования	га м²/чел.	47,6 8,8	47,7 10,1
Предприятия розничной торговли – всего на 1000 чел	м² торговой площади	40 647,6 751	44 740,6 950
Предприятия общественного питания на 1000 чел	место	921 17	1 300 27
Предприятия бытового обслуживания на 1000 чел	рабочее место	350 6,5	365 7,7
6.1 Водопотребление - всего	тыс. м³/сутки	-	17,1
6.2 Водоотведение - всего	то же	-	15,0
6.3 Электропотребление	МВт*ч/год	295 665	324 466
6.4 Прирост нагрузок общего потребления тепла на отопление, вентиляцию, горячее водоснабжение проектируемой застройки	Гкал/час	-	5,100
6.5 Количество твердых бытовых отходов	тыс. м³/год	207,6	200,3

2.4 **Дополнить следующим:**

Положения об очередности планируемого развития территории, содержащие этапы проектирования, строительства, реконструкции объектов капитального строительства жилого, производственного, общественно-делового и иного назначения и этапы строительства, реконструкции необходимых для функционирования таких объектов и обеспечения жизнедеятельности граждан объектов коммунальной, транспортной, социальной инфраструктур, в том числе объектов, включенных в программы комплексного развития систем коммунальной инфраструктуры, программы комплексного развития транспортной инфраструктуры, программы комплексного развития социальной инфраструктуры.

Реализация проектных решений, в отношении которых разрабатывается проект внесения изменений, предусмотрена в одну очередь.

Дополнить материалами по обоснованию проекта планировки территории в части вносимых изменений:

3.1 **Обоснование определения границ зон планируемого размещения объектов капитального строительства.**

На территории, в отношении которой вносятся изменения, согласно сведениям Единого государственного реестра недвижимости на земельном участке с кадастровым номером 38:26:040401:24 размещено здание с кадастровым номером 38:26:040401:7997, площадью 161,4 кв. м, с назначением - нежилое здание.

На земельном участке с кадастровым номером 38:26:040401:251 размещено здание предприятия розничной торговли.

Проектная документация выполнена для приведения земельных участков в соответствие с нормативными требованиями с учетом фактически сложившейся на проектируемой территории застройкой жилых и общественно-деловых объектов.

В соответствии с Правилами землепользования и застройки Ангарского городского округа территория, в отношении которой вносятся изменения, расположена в зоне застройки многоэтажными жилыми домами (Ж4). Размещение на проектируемой территории объекта – магазин не противоречит градостроительному регламенту данной зоны. Так как вид разрешенного использования земельных участков «Магазины» (код 4.4) предусмотрен в условно разрешенных видах разрешенного использования зоны застройки многоэтажными жилыми домами Ж4.

Предоставление разрешения на условно разрешенный вид использования земельного участка или объекта капитального строительства осуществляется в порядке, предусмотренном статьей 39 Градостроительного кодекса Российской Федерации, на основании заключения о результатах общественных обсуждений и рекомендаций Комиссии по подготовке проекта Правил землепользования и застройки Ангарского городского округа.

Зоны с особыми условиями использования территории.

В границах проектирования зоны с особыми условиями использования представлены охранными зонами существующих сетей инженерно-технического обеспечения – водопровод, канализация, электроснабжение, теплоснабжение.

Сети инженерно-технического обеспечения.

Торговые объекты, которые расположены на территории, в отношении которой вносятся изменения, подключены ко всем необходимым для эксплуатации магазина сетям инженерно-технического обеспечения (электроснабжение, водоснабжение и водоотведение).

Транспортное обслуживание и организация улично-дорожной сети.

Связь с улично-дорожной сетью и организация проездов к земельному участку ЗУ12А-35 (согласно проекту межевания) предполагается осуществить с улиц Коминтерна и Космонавтов, к земельному участку ЗУ12А-36 (согласно проекту межевания) с улицы Космонавтов.

3.2 **Обоснование соответствия планируемых параметров, местоположения и назначения объектов регионального значения, объектов местного значения нормативам градостроительного проектирования и требованиям градостроительных регламентов, а также применительно к территории, в границах которой предусматривается осуществление комплексного развития территории, установленным правилами землепользования и застройки расчетным показателям минимально допустимого уровня обеспеченности территории объектами коммунальной, транспортной, социальной инфраструктур и расчетным показателям максимально допустимого уровня территориальной доступности таких объектов для населения.**

Проектом не предусматривается размещение на территории, в отношении которой вносятся изменения, объектов регионального значения, объектов местного значения. Также не предусматривается осуществление комплексного развития территории.

3.4 **Перечень мероприятий по защите территории от чрезвычайных ситуаций природного и техногенного характера, в том числе по обеспечению пожарной безопасности и по гражданской обороне**

Чрезвычайная ситуация — обстановка на определенной территории, сложившаяся в результате аварии, опасного природного явления, катастрофы, стихийного бедствия, которые могут повлечь или повлекли за собой человеческие жертвы, ущерб здоровью людей или окружающей среде, значительные материальные потери и нарушение условий жизнедеятельности людей.

Предупреждение чрезвычайных ситуаций - комплекс мероприятий, проводимых заблаговременно и направленных на максимальное уменьшение риска возникновения чрезвычайных ситуаций, а также на сохранение здоровья людей, снижение размеров ущерба окружающей среде и материальных потерь в случае их возникновения.

Ликвидация чрезвычайных ситуаций осуществляется силами и средствами организаций, органов местного самоуправления, органов исполнительной власти субъектов Российской Федерации, на территориях которых сложилась чрезвычайная ситуация.

Чрезвычайные ситуации природного характера и техногенного характера.

На проектируемой территории возможны аварии на системах ЖКХ - сетях энерго-, тепло-, водоснабжения и канализации.

Мероприятия по защите систем жизнеобеспечения: осуществление планово-предупредительного ремонта инженерных коммуникаций, линий связи и электропередач, а также контроль состояния жизнеобеспечивающих объектов энерго-,тепло- и водоснабжения.

Возникновение чрезвычайных ситуаций на системах ЖКХ возможны по причинам:

-износа основного и вспомогательного оборудования теплоисточников более чем на 60%;

-ветхости тепловых и водопроводных сетей (износ от 60 до 90%);

-халатности персонала, обслуживающего соответствующие объекты и сети;

-недофинансирования ремонтных работ.

Выход из строя коммунальных систем может привести к следующим последствиям:

-прекращению подачи тепла потребителям и размораживание тепловых сетей;

-прекращению подачи холодной воды;

-порывам тепловых сетей;

-выходу из строя основного оборудования теплоисточников;

-отключению от тепло- и водоснабжения жилых домов.

Мероприятия:

-проведение своевременных работ по реконструкции сетей и объектов;

-проведение плановых мероприятий по проверке состояния объекта и оборудования;

-своевременная замена технологического оборудования на более современное и надёжное.

Мероприятия противопожарной безопасности

В соответствии с Федеральным законом от 22.07.2008 № 123-ФЗ «Технический регламент о требованиях пожарной безопасности», защита людей и имущества от воздействия опасных факторов пожара и (или) ограничение последствий их воздействия обеспечиваются одним или несколькими из следующих способов:

-применение объемно-планировочных решений и средств, обеспечивающих ограничение распространения пожара за пределы очага;

-устройство эвакуационных путей, удовлетворяющих требованиям безопасной эвакуации людей при пожаре;

-устройство систем обнаружения пожара (установок и систем пожарной сигнализации), оповещения и управления эвакуацией людей при пожаре;

-применение систем коллективной защиты (в том числе противодымной) и средств индивидуальной защиты людей от воздействия опасных факторов пожара;

-применение основных строительных конструкций с пределами огнестойкости и классами пожарной опасности, соответствующими требуемым степени огнестойкости и классу конструктивной пожарной опасности зданий и сооружений, а также с ограничением пожарной опасности поверхностных слоев (отделок, облицовок и средств огнезащиты) строительных конструкций на путях эвакуации;

-применение огнезащитных составов (в том числе антипиренов и огнезащитных красок) и строительных материалов (облицовок) для повышения пределов огнестойкости строительных конструкций;

-устройство аварийного слива пожароопасных жидкостей и аварийного стравливания горючих газов из аппаратуры;

-устройство на технологическом оборудовании систем противовзрывной защиты;

-применение первичных средств пожаротушения;

-применение автоматических и (или) автономных установок пожаротушения;

-организация деятельности подразделений пожарной охраны.

На проектируемой территории не планируется строительство взрывопожароопасных объектов.

Существующая сеть дорог обеспечивает подъезд транспорта к проектируемой территории, в том числе пожарной техники, санитарных и аварийных машин.

Мероприятия по гражданской обороне

В соответствии с Федеральным законом от 12 февраля 1998 г. № 28-ФЗ «О гражданской обороне» гражданская оборона - система мероприятий по подготовке к защите и по защите населения, материальных и культурных ценностей на территории Российской Федерации от опасностей, возникающих при военных конфликтах или вследствие этих конфликтов, а также при чрезвычайных ситуациях природного и техногенного характера

Основными задачами в области гражданской обороны являются:

-подготовка населения в области гражданской обороны;

-оповещение населения об опасностях, возникающих при военных конфликтах или вследствие этих конфликтов, а также при чрезвычайных ситуациях природного и техногенного характера;

-эвакуация населения, материальных и культурных ценностей в безопасные районы;

-предоставление населению средств индивидуальной и коллективной защиты;

-проведение мероприятий по световой маскировке и другим видам маскировки;

-проведение аварийно-спасательных и других неотложных работ в случае возникновения опасностей для населения при военных конфликтах или вследствие этих конфликтов, а также при чрезвычайных ситуациях природного и техногенного характера;

-первоочередное жизнеобеспечение населения, пострадавшего при военных конфликтах или вследствие этих конфликтов, а также при чрезвычайных ситуациях природного и техногенного характера;

-борьба с пожарами, возникшими при военных конфликтах или вследствие этих конфликтов;

-обнаружение и обозначение районов, подвергшихся радиоактивному, химическому, биологическому или иному заражению;

санитарная обработка населения, обеззараживание зданий и сооружений, специальная обработка техники и территорий;

-восстановление и поддержание порядка в районах, пострадавших при военных конфликтах или вследствие этих конфликтов, а также при чрезвычайных ситуациях природного и техногенного характера;

-срочное восстановление функционирования необходимых коммунальных служб в военное время;

-срочное захоронение трупов в военное время;

-обеспечение устойчивости функционирования организаций, необходимых для выживания населения при военных конфликтах или вследствие этих конфликтов, а также при чрезвычайных ситуациях природного и техногенного характера;

-обеспечение постоянной готовности сил и средств гражданской обороны.

Систему гражданской обороны составляют:

-органы повседневного управления по обеспечению защиты населения;

-силы и средства, предназначенные для выполнения задач гражданской обороны;

-фонды и резервы финансовых, медицинских и материально-технических средств, предусмотренных на случай чрезвычайной ситуации;

-системы связи, оповещения, управления и информационного обеспечения.

3.5 **Перечень мероприятий по охране окружающей среды**

Рекомендуются уборка территорий от мусора, смета, снега; организованный сбор и регулярное удаление хозяйственно-бытовых отходов в установленные баки на специальных мусоросборных площадках; максимальное сохранение и развитие посадок зелёных насаждений.

3.6 **Обоснование очередности планируемого развития территории**

Земельные участки, в отношении которых вносятся изменения, расположены на территории существующей застройки и сложившейся планировки территории.

3.7 Результаты инженерных изысканий в объеме, предусмотренном разрабатываемой исполнителем работ программой инженерных изысканий

Не требуется выполнение таких инженерных изысканий для подготовки документации по планировке территории, так как рельеф территории не изменялся, свойство грунтов без изменений.

В случае строительства или реконструкции объектов капитального строительства инженерные изыскания будут выполнены для подготовки проектной документации строительства, реконструкции объектов капитального строительства, в соответствии со статьей 47 Градостроительного кодекса Российской Федерации.

4. Дополнить графическими материалами по обоснованию проекта планировки территории в части вносимых изменений.

На данной территории не требуется выполнение схемы вертикальной планировки территории, инженерной подготовки и инженерной защиты территории, так как изменение имеющегося рельефа местности не требуется.

На данной территории не требуется выполнение схемы организации движения транспорта (включая транспорт общего пользования) и пешеходов, отражающую местоположение объектов транспортной инфраструктуры и учитывающую существующие и прогнозные потребности в транспортном обеспечении на территории, а также схему организации улично-дорожной сети, так как организация движения транспорта не изменяется.

Фрагмент карты планировочной структуры городского округа с отображением границ элементов планировочной структуры

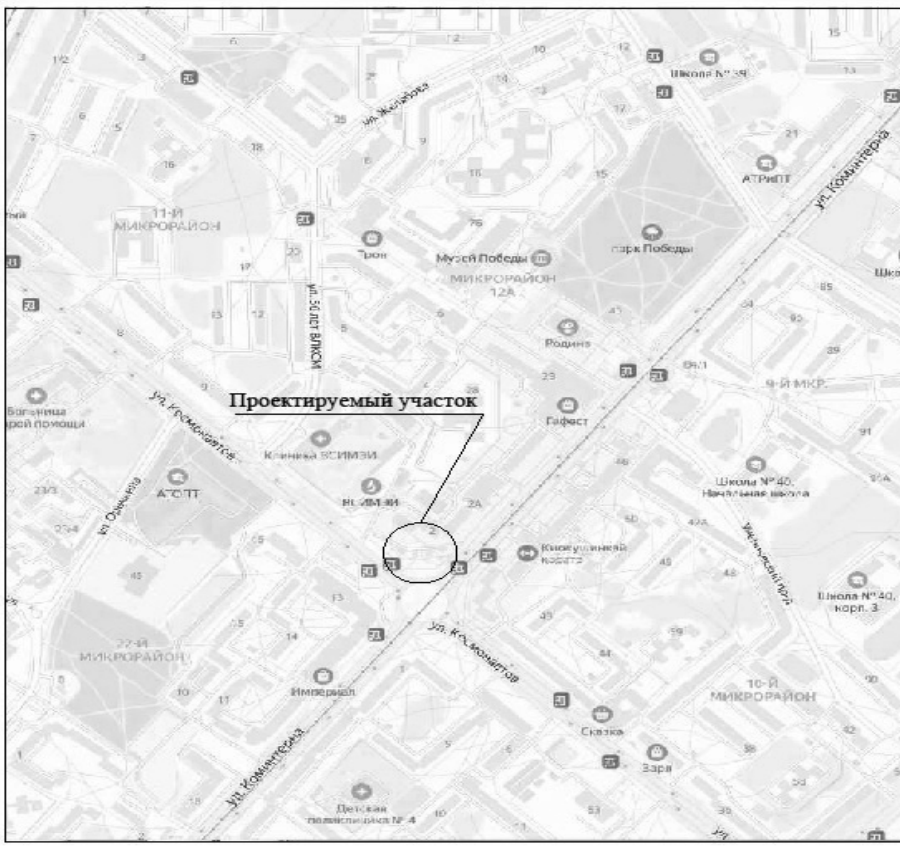

Схема границ зон с особыми условиями использования территори
Схема, отображающая местоположение существующих объектов капитального строительства, в том числе линейных объектов

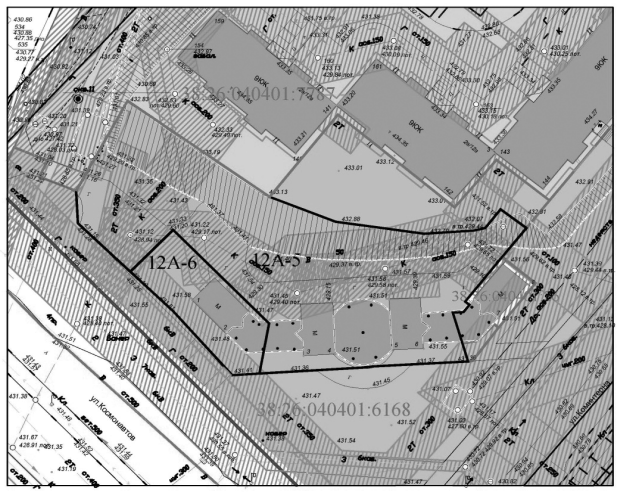

УСЛОВНЫЕ ОБОЗНАЧЕНИЯ:

- Границы территории, утвержденного проекта планировки
- Существующие здания, сооружения
- Границы образуемых земельных участков
- Границы существующих земельных участков сведения которых внесены в ЕГ
- Существующие сети электрического кабеля 6кВ
- Существующие сети водоснабжения
- Существующие сети канализации
- Существующие сети теплоснабжения
- Существующие сети газопровода
- Границы охранных зон инженерных коммуникаций

Использование территории:

- Многоэтажная жилая застройка
- Объекты делового, общественного и коммерческого назначения
- Благоустройство территории
- Территория общего пользования в границах улиц и дорог

Варианты планировочных и (или) объемно-пространственных решений застройки территории. Фрагмент

Примечания:

1. Планируемые к размещению объекты капитального строительства - магазины расположены в границах территории уже сложившейся жилой застройки.
2. Места допустимого размещения объекта капитального строительства определены в соответствии с Правилами землепользования и застройки Ангарского городского округа. Минимальный отступ от границ земельных участков вдоль фронта улицы - 5м, вдоль проезда - 3м.

Условные обозначения

- Границы территории, утвержденного проекта планировки
- Красные линии, подлежащие отмене
- Устанавливаемые красные линии
- Линии отступа от красных линий в целях определения мест допустимого размещения зданий, строений, сооружений
- Границы существующих элементов планировочной структуры
- Границы зон планируемого размещения объектов капитального строительства
- Границы существующих земельных участков сведения которых внесены в ЕГРН
- Границы существующих земельных участков сведения которых внесены в ЕГРН, подлежащих перераспределению
- Границы образуемых земельных участков
- Существующие здания, сооружения
- Места допустимого размещения объекта капитального строительства при условии выполнения требований тех. регламентов, строительных норм и противопожарных требований

Использование территории:

- Многоэтажная жилая застройка
- Объекты делового, общественного и коммерческого назначения
- Благоустройство территории
- Территория общего пользования в границах улиц и дорог

5. Внесение изменений в проект межевания территории выполняемый в составе проекта планировки Том 3:

5.1 В раздел 2 Ведомость земельных участков внести изменения:

5.1.1 Строки 3 и 4 исключить из подраздела «земельные участки, планируемые для строительства». В подраздел «Земельные участки общего пользования» добавить строки следующего содержания:

Адрес местоположения	Условный номер земельного участка	Разрешенное использование земельного участка	Площадь земельного участка, м²
Мкр 12а, в районе пересечения ул. Коминтерна и ул. Космонавтов	ЗУ12А-3	Благоустройство территории (12.0.2)	553,87
Мкр 12а, в районе пересечения ул. Коминтерна и ул. Космонавтов	ЗУ12А-34	Благоустройство территории (12.0.2)	15,11

5.1.2. Добавить строки в подразделе «земельные участки, планируемые для строительства» следующего содержания:

Адрес местоположения	Условный номер земельного участка	Разрешенное использование земельного участка	Площадь земель-ного участка, м²
Мкр 12а, в районе пересечения ул. Коминтерна и ул. Космонавтов	ЗУ12А-35	Магазины (4.4)	324,19
Мкр 12а, в районе ул. Коминтерна	ЗУ12А-36	Магазины (4.4)	1906,70

Проект межевания территории выполняемый в составе проекта планировки Том 3 дополнить следующим:

6.1 **Перечень и сведения о площади образуемых земельных участков, в том числе возможные способы их образования. Вид разрешенного использования образуемых земельных участков в соответствии с проектом планировки территории.**

№ пп	Наименование	Способ образования земельного участка	Площадь формируемого земельного участка, кв.м	Вид разрешенного использования земельного участка
1	ЗУ12А-3	Вновь образованный	553,87	Благоустройство территории (12.0.2)
2	ЗУ12А-34	Вновь образованный	15,11	Благоустройство территории (12.0.2)
3	ЗУ12А-35	Перераспределение	1906,70	Магазины (4.4)
4	ЗУ12А-36	Перераспределение	324,19	Магазины (4.4)

6.2 **Ведомость координат формируемых земельных участков в МСК-38**

№ п/п	:ЗУ12А-3	
	Координаты	
	X	У
1	96603.4540	98553.4190
2	96611.5659	98559.9395
3	96619.2427	98566.1744
4	96601.4610	98588.0290
5	96610.5820	98595.8500
6	96602.7778	98605.7823
7	96597.4972	98601.4626
8	96601.0637	98596.6299
9	96597.4924	98593.7340
10	96596.9930	98591.6330
11	96596.3798	98582.3589
12	96598.6954	98565.7405
1	96603.4540	98553.4190

№ п/п	:ЗУ12А-34	
	Координаты	
	X	У
1	409227.80	3306122.65
2	409228.38	3306125.58
3	409231.60	3306128.52
4	409230.99	3306129.31
5	409224.44	3306124.59
6	409224.35	3306123.81
1	409227.80	3306122.65

№ п/п	:ЗУ12А-35	
	Координаты	
	X	У
1	409272.63	3306058.72
2	409254.92	3306085.83
3	409250.50	3306098.28
4	409248.64	3306114.95
5	409249.50	3306124.20
6	409250.06	3306126.29
7	409253.71	3306129.09
8	409250.27	3306134.02
9	409244.59	3306129.62
10	409235.84	3306122.95
11	409235.23	3306123.75
12	409233.82	3306122.68
13	409233.66	3306120.68
14	409224.35	3306123.81
15	409224.32	3306123.60
16	409224.27	3306122.65
17	409222.91	3306105.90
18	409222.64	3306104.05
19	409220.96	3306084.82
20	409230.64	3306086.37
21	409248.11	3306067.93
22	409239.86	3306060.15
23	409248.90	3306050.09
24	409255.10	3306049.58
1	409272.63	3306058.72

№ п/п	:ЗУ12А-36	
	Координаты	
	X	**У**
1	409239.86	3306060.15
2	409248.11	3306067.93
3	409230.64	3306086.37
4	409220.96	3306084.82
5	409220.52	3306079.73
6	409232.51	3306068.36
1	409239.86	3306060.15

7. Внести изменения в графическую часть проекта межевания. Добавить фрагменты.

Чертеж межевания территории. Фрагмент

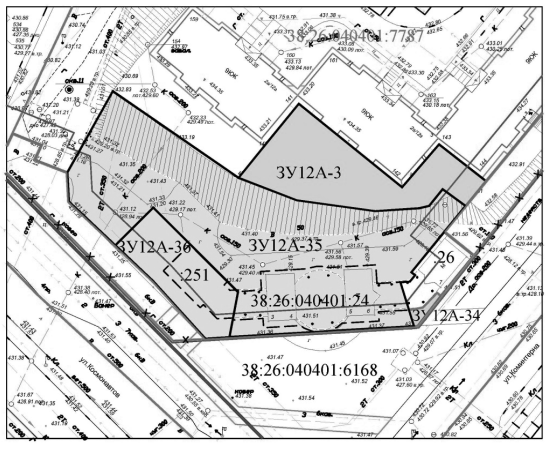

УСЛОВНЫЕ ОБОЗНАЧЕНИЯ:

- Границы территории, утвержденного проекта планировки
- Красные линии, подлежащие отмене
- Устанавливаемые красные линии
- Границы существующих элементов планировочной структуры
- Линии отступа от красных линий в целях определения мест допустимого размещения зданий, строений, сооружений
- Границы планируемых для строительства земельных участков
- Границы образуемых земельных участков для благоустройства территории
- Границы земельных участков сведения которых внесены в ЕГРН
- Границы земельных участков сведения которых внесены в ЕГРН, подлежащих перераспределению

Чертеж межевания территории. Фрагмент

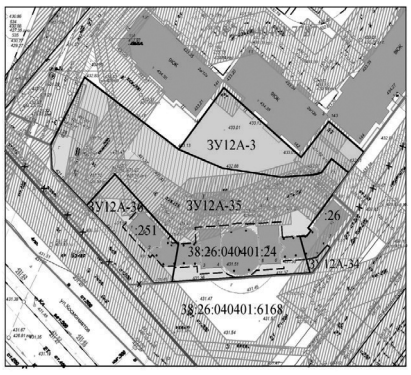

УСЛОВНЫЕ ОБОЗНАЧЕНИЯ:

- Границы территории, утвержденного проекта планировки
- Красные линии, подлежащие отмене
- Устанавливаемые красные линии
- Границы планируемых для строительства земельных участков
- Границы образуемых земельных участков для благоустройства территории
- Границы земельных участков сведения которых внесены в ЕГРН
- Границы земельных участков сведения которых внесены в ЕГРН, подлежащих перераспределению
- Существующие здания, сооружения
- Границы охранных зон инженерных коммуникаций

Комитет по управлению муниципальным имуществом администрации Ангарского городского округа извещает о проведении аукциона на право заключения договора на размещение нестационарного торгового объекта.

Форма проведения торгов: аукцион.

Организатор аукциона: Комитет по управлению муниципальным имуществом администрации Ангарского городского округа (далее – Комитет).

Орган, принявший решение о проведении аукциона: аукцион проводится на основании постановления администрации Ангарского городского округа от 20.01.2021 № 15-па «Об утверждении Положения о размещении нестационарных торговых объектов на земельных участках, находящихся в муниципальной собственности Ангарского городского округа или государственная собственность на которые не разграничена» и распоряжения Комитета по управлению муниципальным имуществом администрации Ангарского городского округа от 07.06.2022 № 743 «О проведении аукциона на право заключения договора на размещение нестационарного торгового объекта – остановочного павильона, совмещенного с киоском».

Место, дата и время проведения аукциона: аукцион назначен на 08.07.2022 в 10 часов 00 минут по местному времени по адресу: Иркутская область, г. Ангарск, квартал 59, дом 4.

Предмет аукциона: право на заключение договора на размещение нестационарного торгового объекта – остановочного павильона, совмещенного с киоском на части земельного участка с кадастровым номером 38:26:040404:170 площадью 18 кв.м, расположенного по адресу: Российская Федерация, Иркутская область, Ангарский городской округ, г. Ангарск, квартал 192, остановка служебного транспорта «Фестиваль», в координатах, указанных в схеме расположения земельного участка на кадастровом плане территории (Приложение № 1).

Место размещения нестационарного торгового объекта – остановочного павильона, совмещенного с киоском предусмотрено Схемой размещения нестационарных торговых объектов на территории Ангарского городского округа, утвержденной постановлением администрации Ангарского городского округа от 26.12.2019 № 1342-па – № объекта 218.5.

Сведения об обременениях: отсутствуют.

Сведения об ограничениях использования: отсутствуют.

Срок размещения нестационарного торгового объекта до 25.12.2026.

Дата и время начала и окончания приема заявок на участие в аукционе:

Заявки на участие принимаются организатором аукциона с 10 часов 00 минут 14.06.2022 до 13 часов 00 минут 04.07.2022 по рабочим дням: понедельник, среда с 10-00 до 17-00 (перерыв с 13-00 до 14-00) по адресу: Иркутская область, г. Ангарск, квартал 59, дом 4, помещение 1, кабинет 131.

Порядок определения участников торгов: участниками аукциона могут являться только юридические лица и индивидуальные предприниматели.

06.07.2022 будет осуществлено рассмотрение заявок и документов претендентов, установление факта поступления от претендентов задатков. По результатам рассмотрения документов Комитетом будет принято решение о признании претендентов участниками торгов или об отказе в допуске претендентов к участию в торгах, которое будет оформлено протоколом.

Контактные лица: Демченко Ольга Анатольевна тел. 8 (3955) 50-41-20.

Критерий определения победителя аукциона – наибольший размер годовой платы за размещение нестационарного торгового объекта.

Начальная цена предмета аукциона в размере годовой платы за размещение нестационарного торгового объекта – 29904,26 (двадцать девять тысяч девятьсот четыре) рубля 26 копеек.

«Шаг аукциона» – 500 (пятьсот) рублей.

Размер задатков и реквизиты для их перечисления: для участия в аукционе заявитель вносит задаток в размере 100 % начального размера годовой платы за размещение нестационарного торгового объекта – 29904,26 (двадцать девять тысяч девятьсот четыре) рубля 26 копеек.

Задаток вносится путем перечисления суммы денежных средств на расчетный счет организатора аукциона по следующим банковским реквизитам: Комитет по экономике и финансам администрации Ангарского городского рублей путем перечисления суммы денежных средств на расчетный счет организатора аукциона по следующим банковским реквизитам: Комитет по экономике и финансам администрации Ангарского городского рублей путем перечисления суммы денежных средств на расчетный счет организатора аукциона по следующим банковским реквизитам: Получатель – УФК по Иркутской области (КЭФ администрации АГО, КУМИ администрации АГО л/с № 05702011883), ИНН получателя – 3801131931, КПП получателя – 380101001, Единый казначейский счет (корреспондентский счет банка) – 40102810145370000026, Банк получателя – ОТДЕЛЕНИЕ ИРКУТСК БАНКА РОССИИ//УФК по Иркутской области г. Иркутск, БИК – 012520101, Казначейский счет (банковский счет) – 03232643257030003400, ОКТМО - 25703000, КБК – 702 0 00 00000 00 0000 000. В поле назначение платежа платежного документа указывается: «Задаток на участие в аукционе».

Задаток должен поступить на вышеуказанный счет не позднее даты рассмотрения заявок. Документом, подтверждающим поступление задатка, является выписка со счета организатора торгов.

Возврат задатка осуществляется:

- в случае недопущения претендента к участию в аукционе (в течение 3 (трех) дней со дня оформления протокола приема заявок на участие в аукционе);
- в случае отзыва претендентом заявки на участие в аукционе (в течение 3 (трех) дней со дня поступления уведомления об отзыве заявки);
- не победившим в аукционе участникам (в течение 3 (трех) дней со дня подписания протокола о результатах аукциона);
- в случае отказа организатора аукциона от проведения аукциона (в течение 3 (трех) дней со дня принятия решения об отказе в проведении аукциона).

Возврат задатка осуществляется на основании заявления о возврате задатка для участия в аукционе от претендента, путём перечисления денежных средств в размере внесённого задатка на расчётный счёт, указанный в заявлении на возврат задатка для участия в аукционе. Заявление о возврате задатка для участия в аукционе представляется в Комитет по адресу: Иркутская область, г. Ангарск, квартал 59, дом 4, помещение 1, кабинет № 128.

Задаток, внесенный лицом, признанным победителем аукциона, задаток, внесенный иным лицом, которому выдается договор на размещение нестационарного торгового объекта засчитываются в счет платы по договору на размещение нестационарного торгового объекта. Задатки, внесенные этими лицами, не заключившими договор на размещение нестационарного торгового объекта вследствие уклонения от заключения указанного договора, не возвращаются.

ДОГОВОР
на размещение нестационарного торгового объекта

от _____ 2022 г. № ____/2022

В соответствии с распоряжением Комитета по управлению муниципальным имуществом администрации Ангарского городского округа от _____ № _____ «О проведении аукциона на право заключения договора на размещение нестационарного торгового объекта», на основании Протокола о результатах Комитет по управлению муниципальным имуществом администрации Ангарского городского округа, именуемый в дальнейшем «Комитет», в лице председателя Комитета _____, действующего на основании Положения о Комитете, утвержденного решением Думы Ангарского городского муниципального образования от 12.05.2015 № 12-02/01рД(в редакции решения Думы Ангарского городского округа от 27.02.2018 № 368-47/01рД), с одной стороны, и _____ _____, ИНН _____, местонахождение: _____ _____, именуемый в дальнейшем «Пользователь», с другой стороны, заключили настоящий договор о нижеследующем:

1. ПРЕДМЕТ ДОГОВОРА

1.1. По настоящему Договору Комитет обязуется предоставить Пользователю за плату право на размещение нестационарного торгового объекта – _____ (далее – НТО) на земельном участке из земель населенных пунктов с кадастровым номером_____, площадью _____ кв.м, расположенном по адресу: _____ _____, с разрешенным использованием: _____ (далее – Участок), № объекта ____ на Схеме размещения нестационарных торговых объектов на территории Ангарского городского округа, утвержденной постановлением администрации Ангарского городского округа от 26.12.2019 № 1342-па «Об утверждении Схемы размещения нестационарных торговых объектов на территории Ангарского городского округа» (далее – схема), а Пользователь обязуется разместить НТО согласно схеме, а также использовать Участок в течение срока действия настоящего Договора на условиях и в порядке, предусмотренных законодательством и условиями настоящего Договора.

1.2. Границы места размещения НТО, Участка установлены в кадастровой выписки из Единого государственного реестра недвижимости об объекте недвижимости (при наличии кадастрового номера) или в схеме расположения Участка на кадастровом плане территории, являющимися неотъемлемой частью настоящего Договора.

2. ПЛАТА ЗА РАЗМЕЩЕНИЕ НТО

2.1. Плата за год за размещение НТО - _____ на основании настоящего Договора составляет _____ (_____) рублей. Сумма внесенного задатка в размере _____ (_____) рублей засчитывается в счет платы по настоящему Договору. Плата не подлежит изменению в течение всего срока действия настоящего Разрешения (Приложение № 2 к настоящему Разрешению).

2.2. Внесение платы за использование земельного участка осуществляется ежеквартально не позднее 10 числа второго месяца каждого квартала путем перечисления на счет: УФК по Иркутской области (КУМИ администрации Ангарского городского округа), ИНН 3801131931, КПП 380101001, ОКТМО 25703000, ОТДЕЛЕНИЕ ИРКУТСК БАНКА РОССИИ//УФК по Иркутской области г. Иркутск, БИК 012520101, Казначейский счет 03100643000000013400, ЕКС 40102810145370000026, код 70211109044041004120, с пометкой «Оплата по договору на размещение нестационарного торгового объекта от _____ № _____». За нарушение срока внесения оплаты по настоящему Договору Пользователь выплачивает Комитету неустойку в виде пени из расчёта 0,1 процента от размера невнесенной платы за каждый календарный день просрочки, начиная со дня, следующего после дня истечения срока уплаты по настоящему Договору.

3. СРОК ДОГОВОРА

3.1. Срок действия настоящего Договора на размещение нестационарного торгового объекта с _____ до _____.

4. ПРАВА И ОБЯЗАННОСТИ СТОРОН

4.1. Комитет имеет право:

4.1.1.Требовать досрочного расторжения настоящего Договора в случаях:

- однократного выявления факта продажи алкогольной продукции;
- использования нестационарного торгового объекта получателем места с нарушением специализации, предусмотренной в договоре, изменения местоположения, размеров нестационарного торгового объекта без внесения изменений в схему;
- не использования нестационарного торгового объекта в течение 3-х месяцев подряд;
- осуществления коммерческой деятельности в нестационарном торговом объекте лицом, не являющимся стороной по договору на размещение;
- наличия задолженности по договору на размещение в размере более 50% от годовой платы.

В этих случаях Комитет отправляет любым доступным способом Пользователю извещение о принятом решении и требовании освободить Участок. По истечении 30 дней с момента получения Пользователем извещения настоящий Договор считается расторгнутым.

4.1.2. Проводить осмотры земель или земельного участка, в отношении которых (которого) заключен настоящий Договор.

4.2. Комитет обязан:

4.2.1. Выполнять в полном объеме все условия настоящего Договора.

4.3. Пользователь имеет право:

4.3.1. Использовать Участок на условиях, установленных настоящим Договором.

4.4. Пользователь обязан:

4.4.1. Выполнять в полном объеме все условия настоящего Договора.

4.4.2. Использовать Участок в соответствии с целевым назначением и разрешенным использованием.

4.4.3. Своевременно и полностью выплачивать Комитету плату за размещение НТО в размере и порядке, определяемых настоящим Договором и последующими изменениями и дополнениями к нему.

4.4.4. В случае, если использование земельного участка привело к порче, либо уничтожению плодородного слоя почвы в границах земельного участка, привести земельный участок в состояние, пригодное для его использования в соответствии с целевым назначением и разрешенным использованием, выполнить необходимые работы по рекультивации таких земель или земельных участков.

4.4.5. Выполнять условия эксплуатации городских подземных, наземных коммуникаций, сооружений, дорог, проездов и т.д., не препятствовать их ремонту и обслуживанию, а также в случае расположения земельного участка в охранной зоне электросетевого хозяйства, обеспечить допуск представителей собственника линейного объекта или представителей.

4.4.6. Не допускать повреждения сетей инженерно-технического обеспечения, иных подземных линейных объектов, находящихся в границах используемых земель или земельного участка.

4.4.7. Согласно постановлению Правительства Российской Федерации от 20.11.2000 № 878 «О Правилах охраны газораспределительных сетей» Пользователю запрещается:

- размещать любые сооружения;
- огораживать и перегораживать охранные зоны, препятствовать доступу персонала эксплу-

атационной организации к газораспределительным сетям, проведению обслуживания и устранению повреждений;

- устраивать свалки и склады;
- рыть погреба, копать и обрабатывать почву на глубину более 0,3 м.

4.4.8. Комитет и Пользователь имеют иные права и несут иные обязанности, установленные законодательством Российской Федерации.

4.4.9. Не позднее двух месяцев со дня подписания настоящего Договора заключить договор на вывоз и утилизацию твердых бытовых отходов (ТБО) и предоставить его копию в Комитет по управлению муниципальным имуществом администрации Ангарского городского округа, по адресу: 665830, Иркутская обл., г. Ангарск, квартал 59, дом 4, 1 этаж, кабинет 131.

4.4.10. Выполнять благоустройство прилегающей территории (установить скамейку, контейнеры или урны для сбора мусора).

4.4.11. Поддерживать эстетические качества НТО в процессе эксплуатации (проводить ремонт, покраску и т.п.).

4.4.12. Соблюдать правила торговли, в том числе не иметь в продаже товара, запрещенного к реализации.

4.4.13. Пользователю обеспечить соблюдение требований к организации торговой деятельности при размещении нестационарного торгового объекта в соответствии с архитектурно – художественной концепцией размещения нестационарных торговых объектов на территории Ангарского городского округа, утвержденной постановлением администрации Ангарского городского округа от 26.12.2019 № 1342-па.

4.4.14. Выполнить и предоставить на рассмотрение в Управление архитектуры и градостроительства администрации Ангарского городского округа проект благоустройства территории для размещения НТО, соответствующий нормативным требованиям к пожарной, санитарно-эпидемиологической безопасности объекта, к организации движения транспорта и пешеходов, к соблюдению охранных зон инженерных коммуникаций.

4.4.15. Не допускать действий, приводящих к ухудшению экологической обстановки на Участке и прилегающих к нему территориях, а также выполнять работы по благоустройству территории.

4.4.16. В течение 5 дней с момента изменения электронного, почтового, юридического адреса и номера телефона сообщить об этом Комитету в письменной форме. При направлении Пользователю писем, уведомлений, требований (претензий) и иных юридически значимых сообщений, иных документов по реквизитам, в том числе электронной почты, указанным в настоящем Договоре, Пользователь считается надлежаще уведомленным со дня их направления.

4.4.17. Комитет и Пользователь имеют иные права и несут иные обязанности, установленные законодательством Российской Федерации.

5. ОТВЕТСТВЕННОСТЬ СТОРОН

5.1. За нарушение условий настоящего Договора Стороны несут ответственность, предусмотренную законодательством Российской Федерации.

5.2. Ответственность Сторон за нарушение обязательств по настоящему Договору, вызванных действием обстоятельств непреодолимой силы, регулируется законодательством Российской Федерации.

5.3. Уплата неустойки (штрафа, пеней) не освобождает Пользователя от исполнения своих обязательств по настоящему Договору.

6. ОСОБЫЕ УСЛОВИЯ ДОГОВОРА

6.1. Пользователю запрещается передавать свои права и обязанности по настоящему Договору третьим лицам.

6.2. Настоящий Договор может быть досрочно расторгнут по требованию Комитета на основании и в порядке, установленном гражданским законодательством, а также в случаях, указанных в пункте 4.1.1 настоящего Договора и в случае невыполнения обязанностей, указанных в пункте 4.4.10 настоящего Договора.

6.3. Действие настоящего Договора прекращается досрочно со дня принятия решения Комитета о расторжении Договора по письменному заявлению Пользователя.

6.4. Действие настоящего Договора прекращается со дня предоставления земельного участка гражданину или юридическому лицу.

6.5. Настоящий Договор прекращается по истечении срока действия и может быть заключен на новый срок при наличии в совокупности следующих условий:

- заявление о заключении нового Договора подано Пользователем до дня истечения срока действия ранее заключенного Договора;
- ранее заключенный Договор не был расторгнут Пользователем в связи с ненадлежащим исполнением им обязанностей по Договору.

6.6. При прекращении настоящего Договора Пользователь обязан привести земельный участок в состояние, пригодное для его использования в соответствии с разрешенным использованием и в десятидневный срок освободить Участок.

6.7. Уведомления, сводные расчеты, требования (претензии) или иные юридически значимые сообщения, иные документы, могут быть направлены одним из способов: по почте, по факсу, по электронной почте, на абонентский номер телефона.

6.8. Подписывая настоящий Договор, Пользователь дает согласие Комитету на получение смс-рассылки по телефону, указанному в заявлении _____, на получение на электронный адрес, указанный в заявлении _____, уведомлений, сводного расчета, требований (претензий) или иных юридически значимых сообщений, иных документов.

7. ЗАКЛЮЧИТЕЛЬНЫЕ ПОЛОЖЕНИЯ

7.1. Все споры и разногласия, которые могут возникнуть между Сторонами по настоящему Договору, разрешаются в соответствии с законодательством Российской Федерации.

7.2. Взаимоотношения сторон, не урегулированные настоящим Договором, регламентируются действующим законодательством Российской Федерации.

7.3. Настоящий Договор составлен в двух экземплярах, имеющих равную юридическую силу, один экземпляр – для Комитета, один – для Пользователя.

7.4. Комитет вправе вносить изменения (новые условия) в настоящий Договор на размещение нестационарного торгового объекта соответствующие действующему законодательству Российской Федерации на дату заключения настоящего Договора.

8. ЮРИДИЧЕСКИЕ АДРЕСА И ПОДПИСИ СТОРОН:

Распорядитель: КУМИ администрации АГО	Пользователь: _____
Зарегистрирован Межрайонной инспекцией Федеральной налоговой службы №17 по Иркутской области 26.05.2015	
665830, Россия, Иркутская область, г. Ангарск, квартал 59, дом 4	Адрес:_____ E-mail:_____
ИНН 3801131931/КПП 380101001 ОГРН 1153850023249	ИНН_____
Председатель _____ Подпись:_____ (м.п.)	Подпись: _____ (м.п.)

Форма заявки на участие в аукционе

Продавцу: В Комитет по управлению муниципальным имуществом администрации Ангарского городского округа

Заявка на участие в аукционе

_____

(указать полное наименование организации (ИНН), должность, номер и дата доверенности, для индивидуальных предпринимателей - Ф.И.О. (ИНН, СНИЛС)

_____, именуемый далее *Претендент,* изучив данные информационного сообщения (на сайте _____ _____, в газете Ангарские ведомости от _____ № _____) о проведении аукциона на право заключения договора на размещение нестационарного торгового объекта – остановочного павильона, совмещенного с киоском на части земельного участка с кадастровым номером 38:26:040404:170 площадью 18 кв.м, расположенного по адресу: Российская Федерация, Иркутская область, Ангарский городской округ, г. Ангарск, квартал 192, остановка служебного транспорта «Фестиваль», принимая решение об участие в аукционе

ОБЯЗУЮСЬ:

1) Соблюдать условия аукциона, содержащиеся в информационном сообщении о проведении аукциона (на сайте _____, в газете «Ангарские ведомости» от _____ 2022 № _____).

2) В случае признания победителем аукциона, подписать протокол об итогах аукциона в день проведения аукциона.

Адрес, электронный адрес, телефон, банковские реквизиты Претендента:

_____
_____
_____
_____

Приложения:

Для индивидуальных предпринимателей:

1) копия документа, удостоверяющего личность заявителя,
2) копия платежного поручения от «_____»_____2022 №_____;
3) доверенность на право предоставления интересов заявителя (при необходимости).

Для юридических лиц:

1) копия платежного поручения от «_____»_____2022 №_____;
2) доверенность на право предоставления интересов заявителя (при необходимости);
3) надлежащим образом заверенный перевод на русский язык документов о государственной регистрации юридического лица в соответствии с законодательством иностранного государства в случае, если заявителем является иностранное юридическое лицо.

Подпись Претендента (его уполномоченного представителя)

_____

Подпись Расшифровка подписи

М.П. «____»_____2022

Заявка принята Продавцом: Час._____мин._____ «____»_____2022 за №_____
Подпись уполномоченного лица Продавца

_____ _____

Подпись Расшифровка подписи

И.о. председателя Комитета Е.А. Верхотурова

«В соответствии с действующим земельным законодательством администрация Ангарского городского округа информирует о наличии земельного участка, на который может быть выдано разрешение на использование земельного участка для размещения торговой палатки (хлебный квас).

Сведение о земельном участке:

Категория земель – земли населенных пунктов;

Кадастровый номер земельного участка - 38:26:040801:91/чзу1;

Местоположение – Иркутская область, Ангарский городской округ, город Ангарск, квартал 71, сооружение 20 (парк 10-летия Ангарска);

Площадь – 4 кв.м;

Вид разрешенного использования – для размещения сезонного аттракциона;

Срок разрешения на использование земельного участка – 3 (три) года.

Заявления от физических и юридических лиц, заинтересованных в получении разрешения на использование земельного участка для размещения сезонного аттракциона в соответствии с требованиями, установленными постановлением Правительства Иркутской области от 04.06.2015 № 271-пп «Об утверждении положения о порядке и условиях размещения объектов, виды которых установлены правительством Российской Федерации, на землях или земельных участках, находящихся в государственной или муниципальной собственности, без предоставления таких земельных участков и установления сервитутов на территории Иркутской области» принимаются в течение 30 дней со дня опубликования данного извещения в Комитете по управлению муниципальным имуществом администрации Ангарского городского округа (далее – Комитет) по адресу: г. Ангарск, 59 квартал, д. 4, кабинет 131, тел.: 50-41-20.

В целях ознакомления со схемой расположения части земельного участка на кадастровом плане территории рекомендую обращаться в Комитет по адресу: Иркутская область, город Ангарск, квартал 59, дом 4, помещение 1 в рабочие дни: понедельник и среда с 10:00 до 17:00; пятница с 8:30 до 13:00; обед с 13:00 до 14:00.

Дата окончания приема заявлений – 13.07.2022».

Председатель Комитета Е.А. Верхотурова

УВЕДОМЛЕНИЕ

о проведении общественного обсуждения проекта изменений, вносимых в муниципальную программу Ангарского городского округа «Формирование современной городской среды» на 2018-2024 году, утвержденную постановлением администрации Ангарского городского округа от 31.10.2017 № 1736-па

Комитет по жилищно-коммунальному хозяйству, строительству, транспорту и связи администрации Ангарского городского округа (далее – Управление) уведомляет жителей Ангарского городского округа о том, что в целях реализации в 2018-2024 годах на территории Ангарского городского округа приоритетного проекта «Формирование комфортной городской среды», руководствуясь основными положениями правил предоставления субсидии на поддержку муниципальных программ формирования современной городской среды, требованиями к реализации муниципальных программ формирование современной городской среды, проводится процедура **общественного обсуждения** проекта о внесении изменений в муниципальную программу Ангарского городского округа от 31.10.2017 № 1736-па (далее - Проект о внесении изменений в программу).

Проект о внесении изменений в программу размещен на официальном сайте Ангарского городского округа в информационно-телекоммуникационной сети «Интернет»: http://angarsk-adm.ru/administratsiya/formirovanie-gorodskoy-sredy/

Сроки общественного обсуждения: с 10.06.2021 по 09.07.2022 года

Порядок направления предложений:

Предложения граждан, юридических лиц к Проекту о внесении изменений в программу принимаются по форме согласно приложению по адресу: Иркутская область, г. Ангарск, квартал 59, дом 4, каб.203, тел. 8 (3955) 50-41-32, а также по адресу электронной почты: PopovichDA@mail.angarsk-adm.ru (в рабочие дни с понедельника по пятницу с 09.00 часов до 17.00 часов, перерыв с 13.00 часов до 14.00 часов).

Ответственное лицо, осуществляющее функции по приему предложений: Попович Дарья Алексеевна.

Приложение: на 1 л. в 1 экз.

Председатель Комитета В.В. Шунова

Приложение

Предложение
по проекту изменений, вносимых в муниципальную программу Ангарского городского округа «Формирование современной городской среды» на 2018-2024 году, утвержденную постановлением администрации Ангарского городского округа от 31.10.2017 № 1736-па

Дата _____

Куда: в Комитет по жилищно-коммунальному хозяйству, строительству, транспорту и связи администрации Ангарского городского округа», г. Ангарск, квартал 59, дом 4, каб.203.

Заинтересованное лицо _____
(Ф.И.О. для физического лица, наименование юридического лица для юридических лиц)

Местонахождение заинтересованного лица (юридический адрес и (или) почтовый адрес) __ _____

ИНН, ОГРН, КПП (для юридического лица)_____

Паспортные данные (для физического лица)_____

Номер контактного телефона (факса)_____

Предложение: _____
(изложить суть предложений)

_____
_____
_____
_____
_____
_____
_____
_____
_____

(подпись, (должность – для юридического лица), фамилия, имя, отчество подписавшего предложение)

ПРОЕКТ

Российская Федерация
Иркутская область
АДМИНИСТРАЦИЯ
Ангарского городского округа

П О С Т А Н О В Л Е Н И Е

_____ № _____

О внесении изменений в муниципальную программу Ангарского городского округа «Формирование современной городской среды» на 2018-2024 годы, утвержденную постановлением администрации Ангарского городского округа от 31.10.2017 № 1736-па

Руководствуясь Бюджетным кодексом Российской Федерации, Федеральным законом от 06.10.2003 № 131ФЗ «Об общих принципах организации местного самоуправления в Российской Федерации», решением Думы Ангарского городского округа от 05.07.2016 № 196-20/01рД «Об утверждении Стратегии социально-экономического развития Ангарского городского округа на период 2017-2030 годов», Порядком принятия решений о разработке муниципальных программ Ангарского городского округа и их формирования и реализации, утвержденным постановлением администрации Ангарского городского округа от 05.08.2015 № 677па, Перечнем муниципальных программ Ангарского городского округа, утвержденным постановлением администрации Ангарского городского округа от 31.05.2019 № 512-па, Уставом Ангарского городского округа, администрация Ангарского городского округа

ПОСТАНОВЛЯЕТ:

1. Внести в муниципальную программу Ангарского городского округа «Формирование современной городской среды» на 2018-2024 годы, утвержденную постановлением администрации Ангарского городского округа от 31.10.2017 № 1736-па (в редакции постановлений администрации Ангарского городского округа от 26.02.2019 № 180-па, от 29.03.2019 № 274-па, от 02.07.2019 № 653-па, от 20.08.2019 № 838-па, от 14.11.2019 № 1179-па, от 26.12.2019 № 1345-па, от 28.02.2020 № 171-па, от 30.03.2020 № 257-па, от 08.07.2020 № 569-па, от 14.12.2020 № 1017-па, от 25.12.2020 № 1059-па, от 01.02.2021 № 41-па, от 21.04.2021 № 373-па, от 21.07.2021 № 676-па, от 03.11.2021 № 994па, от 28.12.2021 № 1177-па, от 21.03.2022 № 282-па, от 13.05.2022 № 542-па) (далее – Программа), следующие изменения:

1.1. Строку «Ожидаемые конечные результаты реализации Программы» таблицы паспорта Программы изложить в следующей редакции:

«Ожидаемые конечные результаты реализации Программы	1. Увеличение площади благоустроенных дворовых территорий многоквартирных домов с участием граждан на территории Ангарского городского округа на 692 263,0 кв.м за период 2018-2024 годы. 2. Увеличение доли благоустроенных дворовых территорий с участием граждан, от общего количества дворовых территорий многоквартирных домов, нуждающихся в благоустройстве, на 13,4 %, за период 2018-2024 годы. 3. Увеличение площади благоустроенных общественных территорий Ангарского городского округа на 215 004 кв.м за период 2018-2024 годы. 4. Проведение 5 мероприятий по благоустройству на территории мест массового отдыха (городских парков, скверов) в ходе реализации Программы. 5. Увеличение доли граждан, принявших участие в решении вопросов развития городской среды, от общего количества граждан в возрасте от 14 лет, проживающих в Ангарском городском округе, на 30% за период действия Программы.».

1.2. Подпункт «3» пункта 6.1 раздела 6 «Ожидаемые конечные результаты реализации Программы» Программы изложить в следующей редакции:

«3) увеличение площади благоустроенных общественных территорий Ангарского городского округа на 215 004 кв.м за период 2018-2024 годы.

Увеличивать площадь благоустроенных общественных территорий Ангарского городского округа планируется за счет программных мероприятий по утвержденному адресному перечню общественных территорий Ангарского городского округа, на которых планируется благоустройство в 2018-2024 годах;»

1.3. Строку «Ожидаемые конечные результат реализации Подпрограммы 1» таблицы подраздела 8.1 «Паспорт Подпрограммы 1» раздела 8 «Подпрограмма 1 «Повышение уровня благоустройства дворовых территорий многоквартирных домов и общественных территорий, нуждающихся в благоустройстве» Программы изложить в следующей редакции:

«Ожидаемые конечные результат реализации Подпрограммы 1	1. Увеличение количества благоустроенных дворовых территорий многоквартирных домов, в которых выполнены мероприятия по благоустройству с участием граждан на 16 ед. за период 2018 года. 2. Разработка 103 дизайн-проектов благоустройства дворовых территорий многоквартирных домов за период реализации Программы. 3. Увеличение доли благоустроенных общественных территорий Ангарского городского округа от общей площади общественных территорий, нуждающихся в благоустройстве, на 31,6 % за период 2018-2024 годы. 4. Увеличение количества благоустроенных дворовых территорий многоквартирных домов на 65 ед. за период 2019-2024 годы. 5. Увеличение количества благоустроенных общественных пространств на 23 ед. за период 2019-2024 годы. 6. Увеличение доли граждан, принявших участие в решении вопросов развития городской среды, от общего количества граждан в возрасте от 14 лет, проживающих в Ангарском городском округе, на 30% за период действия Программы.».

1.4. Приложение № 1 «Цель, задачи, целевые показатели, ожидаемые конечные результаты реализации Программы» к Программе изложить в новой редакции (Приложение № 1 к настоящему постановлению).

1.5. Приложение № 4 «Информация об участии в реализации национальных (региональных) проектах муниципальная программа Ангарского городского округа «Формирование современной городской среды» на 2018-2024 годы» к Программе изложить в новой редакции (Приложение № 2 к настоящему постановлению).

1.6. Приложение № 8 «Адресный перечень общественных территорий Ангарского городского округа, на которых планируется благоустройство в 2018-2024 годах (адресный перечень сформирован с соответствии с итоговыми протоколами общественной комиссии Ангарского городского округа об итогах открытого рейтингового голосования по отбору общественных территорий для благоустройства в рамках в муниципальной программы Ангарского городского округа «Формирование современной городской среды» на 2018-2024 годы)» к Программе изложить в новой редакции (Приложение № 3 к настоящему постановлению).

2. Настоящее постановление опубликовать в газете «Ангарские ведомости» и разместить на официальном сайте Ангарского городского округа в информационно-телекоммуникационной сети «Интернет».

3. Контроль исполнения настоящего постановления возложить на заместителя мэра Ангарского городского округа Сафронова А.С.

Мэр Ангарского городского округа С.А. Петров

Приложение № 1
к постановлению администрации
Ангарского городского округа
от _____ 2022 № _____

«Приложение № 1
к Программе

ЦЕЛЬ, ЗАДАЧИ, ЦЕЛЕВЫЕ ПОКАЗАТЕЛИ ПРОГРАММЫ

№ п/п	Цель, задачи Программы, Подпрограммы, основные мероприятия, наименования целевых показателей	Ед. изм.	Целевой показатель года, предшествующего году реализации	Значение целевого показателя в результате реализации Программы	Значение целевого показателя по годам						
					2018 год	2019 год	2020 год	2021 год	2022 год	2023 год	2024 год
1	2	3	4	5	6	7	8	9	10	11	12
	Программа «Формирование современной городской среды» на 2018-2024 годы										
	Цель Программы: Повышение качества и комфорта городской среды на территории Ангарского городского округа										
	Целевой показатель: «Площадь благоустроенных дворовых территорий многоквартирных домов с участием граждан»	кв.м	215 274	692 263,0	196 597,0	112 661,0	111 490,3	187 186,0	70 902,7	7 811,0	5 615,0
	Целевой показатель: «Доля благоустроенных дворовых территорий многоквартирных домов с участием граждан, от общего количества дворовых территорий многоквартирных домов, нуждающихся в благоустройстве»	%	2,2	13,4	2,2	2,3	3,2	3,1	2,0	0,3	0,3
	Целевой показатель: «Площадь благоустроенных общественных территорий Ангарского городского округа»	кв.м	15 103	215 004	17 604	38 422	25 232	39 915	32 325	45 306	16 200
	Целевой показатель: «Количество мероприятий по благоустройству мест массового отдыха (городских парков, скверов)»	ед.	-	5	5	0	0	0	0	0	0
	Целевой показатель: «Доля граждан, принявших участие в решении вопросов развития городской среды от общего количества граждан в возрасте от 14 лет, проживающих в Ангарском городском округе»	%	-	30	0	9	13,4	27,6	20	25	30
I.	Задача 1 Программы: Повышение уровня благоустройства, обеспечение содержания и развития дворовых территорий многоквартирных домов и общественных территорий Ангарского городского округа										
1.	Подпрограмма 1 «Повышение уровня благоустройства дворовых территорий многоквартирных домов и общественных территорий, нуждающихся в благоустройстве»										
1.1.	Задача 1 Подпрограммы 1: Повышение уровня благоустройства, обеспечение содержания и развития дворовых территорий многоквартирных домов Ангарского городского округа										
1.1.1.	Основное мероприятие 1: Благоустройство дворовых территорий многоквартирных домов										
1.1.1.1.	Целевой показатель: «Количество благоустроенных дворовых территорий многоквартирных домов, в которых выполнены мероприятия по благоустройству с участием граждан»	ед.	16	16	16	0	0	0	0	0	0
1.1.1.2.	Целевой показатель: «Количество дизайн-проектов благоустройства дворовых территорий многоквартирных домов»	ед.	0	103	16	16	16	21	2	16	16

1	2	3	4	5	6	7	8	9	10	11	12
1.2.	Задача 2 Подпрограммы 1: Повышение уровня благоустройства и развития общественных территорий Ангарского городского округа										
1.2.1.	Основное мероприятие 2: Благоустройство общественных территорий										
1.2.1.1	Целевой показатель: «Доля благоустроенных общественных территорий Ангарского городского округа, от общей площади общественных территорий, нуждающихся в благоустройстве»	%	1,9	31,6	2,3	5,1	3,5	5,8	5,0	7,4	2,5
1.3.	Задача 3 Подпрограммы 1: Реализация мероприятий в рамках регионального проекта «Формирование комфортной городской среды»										
1.3.1.	Основное мероприятие 3: Мероприятия в рамках реализации регионального проекта «Формирование комфортной городской среды»										
1.3.1.1.	Целевой показатель: «Количество благоустроенных дворовых территорий многоквартирных домов»	ед.	0	76	0	16	22	21	13	2	2
1.3.1.2.	Целевой показатель: «Количество благоустроенных общественных пространств»	ед.	0	23	0	3	3	4	5	5	3
1.3.1.3.	Целевой показатель: «Доля граждан, принявших участие в решении вопросов развития городской среды от общего количества граждан в возрасте от 14 лет, проживающих в Ангарском городском округе»	%	-	30	0	9	13,4	27,6	20	25	30
II.	Задача 2 Программы: Приведение в качественное состояние мест массового отдыха населения (городских парков, скверов)										
2.	Подпрограмма 2 «Парки и скверы»										
2.1.	Задача 1 Подпрограммы 2: Повышение уровня благоустройства и содержания мест массового отдыха населения (городских парков, скверов).										
2.2.1.	Основное мероприятие 1: Благоустройство мест массового отдыха населения (городских парков, скверов)										
2.2.1.1.	Целевой показатель: «Количество мероприятий по благоустройству мест массового отдыха населения (городских парков, скверов)»	ед.	-	5	5	0	0	0	0	0	0

»

Мэр Ангарского городского округа С.А. Петров

Приложение № 2
к постановлению администрации
Ангарского городского округа
от _____ 2022 № _____

«Приложение № 4
к Программе

ИНФОРМАЦИЯ ОБ УЧАСТИИ В РЕАЛИЗАЦИИ НАЦИОНАЛЬНЫХ (РЕГИОНАЛЬНЫХ) ПРОЕКТАХ
муниципальная программа Ангарского городского округа «Формирование современной городской среды» на 2018-2024 годы

№ п/п	Наименование национального, регионального проектов, Подпрограммы, основного мероприятия, целевого показателя	Ед. изм.	За весь период реализации	Планируемые значения объемов финансирования и целевых показателей в рамках реализации национальных (региональных) проектов по годам						
				2018	2019	2020	2021	2022	2023	2024
1	2	3	4	5	6	7	8	9	10	11
1.	Национальный проект «Жилье и городская среда»	тыс. рублей	578 847,9	0,0	152 950,3	144 733,1	143 373,1	125 253,6	6 268,9	6 268,9
	бюджет АГО	тыс. рублей	32 413,0	0,0	5 063,8	5 096,6	5 048,6	4 666,2	6 268,9	6 268,9
	областной бюджет	тыс. рублей	109 786,6	0,0	26 585,1	26 806,3	31 898,2	24 497,0	0,0	0,0
	федеральный бюджет	тыс. рублей	436 648,3	0,0	121 301,4	112 830,2	106 426,3	96 090,4	0,0	0,0
1.1.	Региональный проект «Формирование комфортной городской среды»	тыс. рублей	578 847,9	0,0	152 950,3	144 733,1	143 373,1	125 253,6	6 268,9	6 268,9
	бюджет АГО	тыс. рублей	32 413,0	0,0	5 063,8	5 096,6	5 048,6	4 666,2	6 268,9	6 268,9
	областной бюджет	тыс. рублей	109 786,6	0,0	26 585,1	26 806,3	31 898,2	24 497,0	0,0	0,0
	федеральный бюджет	тыс. рублей	436 648,3	0,0	121 301,4	112 830,2	106 426,3	96 090,4	0,0	0,0
1.1.1.	Подпрограмма 1 «Повышение уровня благоустройства дворовых территорий многоквартирных домов и общественных территорий, нуждающихся в благоустройстве»	тыс. рублей	578 847,9	0,0	152 950,3	144 733,1	143 373,1	125 253,6	6 268,9	6 268,9
1.1.1.1.	Основное мероприятие 3 «Мероприятия в рамках реализации регионального проекта «Формирование комфортной городской среды»	тыс. рублей	578 847,9	0,0	152 950,3	144 733,1	143 373,1	125 253,6	6 268,9	6 268,9
	бюджет АГО	тыс. рублей	32 413,0	0,0	5 063,8	5 096,6	5 048,6	4 666,2	6 268,9	6 268,9
	областной бюджет	тыс. рублей	109 786,6	0,0	26 585,1	26 806,3	31 898,2	24 497,0	0,0	0,0
	федеральный бюджет	тыс. рублей	436 648,3	0,0	121 301,4	112 830,2	106 426,3	96 090,4	0,0	0,0
1.1.1.1.1.	Целевой показатель: Количество благоустроенных дворовых территорий многоквартирных домов	ед.	76	0	16	22	21	13	2	2
1.1.1.1.2.	Целевой показатель: Количество благоустроенных общественных пространств	ед.	23	0	3	3	4	5	5	3
1.1.1.1.3.	Целевой показатель: Доля граждан, принявших участие в решении вопросов развития городской среды от общего количества граждан в возрасте от 14 лет, проживающих в Ангарском городском округе	%	30	0	9	13,4	27,6	20	25	30

»

Мэр Ангарского городского округа С.А. Петров

Приложение № 3
к постановлению администрации
Ангарского городского округа
от _____ 2022 № _____

«Приложение № 8
к Программе

АДРЕСНЫЙ ПЕРЕЧЕНЬ
общественных территорий Ангарского городского округа, на которых планируется благоустройство в 2018-2024 годах (адресный перечень сформирован с соответствии с итоговыми протоколами общественной комиссии Ангарского городского округа об итогах открытого рейтингового голосования по отбору общественных территорий для благоустройства в рамках в муниципальной программы Ангарского городского округа «Формирование современной городской среды» на 2018-2024 годы)

№ п/п	Адрес территории общего пользования
2018-2019 годы	
1	г. Ангарск, набережная вдоль поймы реки Китой
2	7 микрорайон, Сталинградская аллея
3	г. Ангарск, микрорайон Цементный, вдоль ул. Бабушкина, сквер
2020 год	
4	г. Ангарск, 22 микрорайон, лесопарковая зона
5	с. Савватеевка, ул. Школьная, сквер
6	с. Одинск, ул. Школьная, 1 спортивная площадка при МОУ АГО «СОШ 16»
2021 год	
7	г. Ангарск, 188 квартал, территория за торговым домом «Юность»
8	г. Ангарск, 92 квартал, лесной массив за торговым домом «Север»
9	п. Мегет, ул. Калинина, в районе железнодорожного вокзала
10	г. Ангарск,11 микрорайон, лесной массив за школой 7 напротив домов 18,19,20
2022 год	
11	г. Ангарск, парк ДК «Современник», квартал 181
12	п. Мегет, площадь перед административным зданием 1 квартал, дом 7
13	г. Ангарск, сквер в 85 квартале, между домами 23а, 23б, 9а, школой № 32
14	г. Ангарск, сквер в 82 квартале, между домами 9, 10, 11, 16, 21
15	г. Ангарск, сквер в 81 квартале, между домами 9,11
2023-2024 годы	
16	г. Ангарск, 88 квартал, территория сквера между д. 11, 12, 13, 14, 15
17	г. Ангарск, 177 квартал, вдоль магазина Силуэт
18	г. Ангарск, 88 квартал, сквер за д. 1, 2 по ул. Карла-Маркса
19	г. Ангарск, 85 квартал, территория между д. 2, 3, 4, 5, 6, 8 кад. № 38:26:040803:3951
20	г. Ангарск, 84 квартал, вдоль ул. Горького, кад. № 38:26:040803:3957

»

Мэр Ангарского городского округа С.А. Петров

Газета «Ангарские ведомости». Зарегистрирована Управлением Федеральной службы по надзору в сфере связи, информационных технологий и массовых коммуникаций по Иркутской области. Свидетельство о регистрации средства массовой информации ПИ № ТУ38-00937 от 22 декабря 2016 г.
Учредитель - администрация Ангарского городского округа.
Адрес редакции и издателя: 665830, г. Ангарск, кв-л 76, дом 1, пом. 74. Телефоны: 67-50-80, 67-17-34.
E-mail:angvedom@mail.angarsk-adm.ru. Тираж 1 000 экз. И.о. директора - главного редактора Симбирцева Н.Г.
Тираж сертифицирован национальной тиражной службой.
Свидетельство №857 от 15.01.2016
Распространяется бесплатно. Редакция не несет ответственности за материалы рекламного характера. Мнение редакции не всегда совпадает с мнением авторов.
Газета отпечатана в типографии ООО «Пресса», 664014, г. Иркутск, ул. Генерала Доватора, 18. Заказ №
16+